(Lel)

SCHWARTZ, PAGE & HARDING, L.L.P.
ATTORNEYS AT LAW
1300 POST OAK BOULEVARD
SUITE 1400
HOUSTON, TEXAS 77056
WWW.SPHLLP.COM

TELEPHONE (713) 623-4531
TELECOPIER (713) 623-6143

JOSEPH M. SCHWARTZ
ABRAHAM I. RUBINSKY
HOWARD M. COHEN
SPENCER W. CREED
CHRISTOPHER T. SKINNER
DANIEL S. RINGOLD
MITCHELL G. PAGE
BRYAN T. YEATES
CHRISTINA J. COLE

MATTHEW R. REED
WILLIAM O. STAFFORD
TRAVIS M. HEDGPETH
GINA FREE
JOHN H. EICHELBERGER
DIANA MILLER
RICK L. BARKER
KEVIN B. GIESEKE

1431873
03/02/2021 PERSONAL
$0.00 MPR - NOTICE ELECT

March 2, 2021

Via Messenger

Honorable Chris Hollins
Harris County Clerk
201 Caroline, Room 460
Houston, Texas 77002

Office of Isabel Longoria
Elections Administrator, Harris County
c/o Sara Crawford
1001 Preston, 4th Floor
Houston, Texas 77002

UNOFFICIAL COPY

Re: Notice of Election

Dear Honorable Hollins and Ms. Crawford:

Pursuant to Section 4.008 of the Texas Election Code, as amended, please let this letter serve as notice that **Harris-Fort Bend Counties Municipal Utility District No. 5** has called for an election to be held on May 1, 2021. In addition, a copy of the Order calling said election is attached hereto as **Exhibit A**, which includes the locations of the polling places for the election.

Should you have any questions, please contact the undersigned at (713) 623-4531.

Very truly yours,

SCHWARTZ, PAGE & HARDING, L.L.P.

By: *Gina Free*

Enclosures
580566_1

EXHIBIT A

UNOFFICIAL COPY

ORDER CALLING ELECTION FOR APPROVAL OF FIRE PROTECTION PLAN

WHEREAS, Harris-Fort Bend Counties Municipal Utility District No. 5 (the "District"), was organized, created and established as a conservation and reclamation district by an order dated February 17, 1995 of the Texas Natural Resource Conservation Commission (predecessor to the Texas Commission on Environmental Quality, the "Commission"), pursuant to the provisions of Chapter 54, Texas Water Code, as amended, and the provisions of Article XVI, Section 59, of the Texas Constitution, and operates pursuant to Chapter 49 and Chapter 54, Texas Water Code, as amended; and

WHEREAS, pursuant to Section 49.351, Texas Water Code, as amended, the District and Fort Bend County Emergency Services District No. 2 (the "ESD"), have entered into an Interlocal Agreement for Emergency Services for Falcon Landing (the "Agreement"), under which ESD has agreed, among other things, to provide fire protection and suppression services and rescue services within the portion of the District known as Falcon Landing, which is more particularly described by metes and bounds on Exhibit "A" attached hereto and incorporated herein for all purposes (the "Service Area"); and

WHEREAS, the District has prepared a Fire Protection Plan (the "Plan") that describes in detail the facilities and equipment to be devoted to provide fire protection and suppression services and rescue services to the Service Area, and describes, among other things, the financial requirements under the Agreement relating to said services; and

WHEREAS, pursuant to the Texas Water Code, the District submitted the Plan and the Agreement to the Commission for approval;

WHEREAS, the Texas Water Code provides that the Plan and the Agreement shall not be implemented until approved by the Commission and authorized by a majority vote of the electors of the District voting in an election called and held for that purpose; and

WHEREAS, the Board of Directors of the District (the "Board") now desires to call an election to be held on May 1, 2021, for the purpose of submitting to the electors within the District a proposition on the implementation of the Plan and the Agreement for the purpose of providing fire protection and suppression services and rescue services to the Service Area; and

WHEREAS, the Agreement and Plan are open to inspection by the public at the designated offices of the District; and

WHEREAS, the District has entered, or will hereafter enter, into a Joint Election Agreement and Contract for Election Services with Fort Bend County, Texas, for election services and for the purpose of conducting a joint election with other participating political subdivisions located, in whole or in part, in Fort Bend County, Texas, pursuant to Chapter 31 and Chapter 271, Texas Election Code (the "Joint Election Agreement"); and

UNOFFICIAL COPY

WHEREAS, the District has determined that the aforesaid election should be conducted jointly with the elections of Fort Bend County and/or other political subdivisions pursuant to Chapter 271, Texas Election Code, and in accordance with the Joint Election Agreement; and

WHEREAS, the Board wishes to proceed with the calling of said election.

NOW, THEREFORE, BE IT ORDERED BY THE BOARD OF DIRECTORS OF HARRIS-FORT BEND COUNTIES MUNICIPAL UTILITY DISTRICT NO. 5, THAT:

Section 1: The matters and facts set out in the preamble of this Order are hereby found and declared to be true and complete and made a part of this Order.

Section 2: A special election (the "Election") shall be held on May 1, 2021 ("Election Day"), at which there shall be submitted to the duly qualified voters of the District the matter of approval of the Plan and the Agreement for the purpose of providing fire protection and suppression services and rescue services, and at which the following proposition shall be submitted:

HARRIS-FORT BEND COUNTIES MUNICIPAL UTILITY DISTRICT NO. 5 - PROPOSITION A

SHALL THE BOARD OF DIRECTORS OF HARRIS-FORT BEND COUNTIES MUNICIPAL UTILITY DISTRICT NO. 5 ("DISTRICT"), BE AUTHORIZED TO ADOPT A FIRE PROTECTION PLAN, AND THAT CERTAIN INTERLOCAL AGREEMENT FOR EMERGENCY SERVICES FOR FALCON LANDING BY AND BETWEEN THE DISTRICT AND FORT BEND COUNTY EMERGENCY SERVICES DISTRICT NO. 2 ("ESD"), SPECIFYING THAT THE ESD WILL PROVIDE FIRE PROTECTION AND SUPPRESSION SERVICES AND RESCUE SERVICES WITHIN THE BOUNDARIES OF THE SERVICE AREA IN THE SAME MANNER AND WITH THE SAME STANDARD OF CARE AS THOSE SERVICES ARE PROVIDED WITHIN THE ESD?

Section 3: All qualified voters of the District shall be entitled to vote in the Election.

Section 4: With respect to all District territory located within Fort Bend County, Texas, the District hereby adopts by number, as its precincts for purposes of the Election, those election precincts established by Fort Bend County pursuant to Chapter 42, Texas Election Code, that overlap the District in whole or in part. With respect to all District territory located within Harris County, Texas, the District hereby establishes such territory as a separate precinct for purposes of the Election.

Section 5: As authorized by Chapter 31 and Chapter 271 of the Texas Election Code, and pursuant to the Joint Election Agreement, the Election shall be conducted by Fort Bend County, Texas. The District hereby appoints John Oldham, Elections Administrator, to perform or to supervise the performance of any and all of the duties and responsibilities related to the conduct of the Election, as further specified in the Joint Election Agreement.

ADOPTION

Section 6: As authorized by Chapter 31 and Chapter 271 of the Texas Election Code, and pursuant to the terms of the Joint Election Agreement, the District hereby appoints John Oldham, Elections Administrator, as the Early Voting Clerk for the Election. Early voting by personal appearance for the eligible voters of the portion of the District located within Fort Bend County, Texas, shall be conducted at the locations and on the days and during the times set forth on Exhibit "B" attached hereto. Early voting by personal appearance for the eligible voters of the portion of the District located in Harris County, Texas, shall be conducted at the location and on the days and during the times set forth on Exhibit "C". Applications for voting by mail shall be addressed to the Early Voting Clerk and may be mailed to the official mailing address of the Early Voting Clerk, 301 Jackson Street, Richmond, Texas 77469-3108, Attention: Fort Bend County Elections, faxed to (281) 341-4418, or emailed to vote@fortbendcountytx.gov.

Section 7: Any eligible voter of the portion of the District located within Fort Bend County, Texas may vote by personal appearance on Election Day at the polling locations described on Exhibit "D" attached hereto, and any eligible voter of the portion of the District located within Harris County, Texas may vote by personal appearance on Election Day at the polling location set forth on Exhibit "E" attached hereto. Voting by personal appearance on Election Day shall be conducted between the hours of 7:00 a.m. and 7:00 p.m., except as provided by Section 41.032, Texas Election Code.

Section 8: Michelle Guild is hereby appointed as the District's designated election agent (the "Election Agent") to perform election duties required pursuant to the provisions of Section 31.123, Texas Election Code, and Section 49.109, Texas Water Code. The duration of appointment of such Election Agent shall be from January 20, 2021, until a successor is appointed, and the office hours of such Election Agent shall be from 9:00 a.m. to 5:00 p.m. daily, except Saturdays, Sundays or official state holidays. True and correct copies of all documents and materials pertaining to the Election shall be maintained on file in the office of Election Agent at 1300 Post Oak Boulevard, Suite 1400, Houston, Harris County, Texas 77056, open to inspection by the public or any person interested therein.

Section 9. Pursuant to Sections 123.001 and 61.012 of the Texas Election Code, as amended, the District hereby adopts for use at the Election the Election Systems & Software EVS 6020 Voting System, consisting of the ExpressVote Ballot Marking Devise, the ExpressTouch electronic tabulation device, the DS-200 Precinct Tabulator, and the DE-450 Central Scanner and tabulator, for voting or early voting by personal appearance at the Fort Bend County, Texas polling locations, as same has been certified by the Texas Secretary of State as an accessible direct recording electronic voting system. In addition, pursuant to Sections 123.006, 63.011 and 125.006, Texas Election Code, the District authorizes the use of paper ballots to the extent necessary in connection with balloting by mail, provisional balloting, or in the event that an emergency prevents the use of the aforesaid direct recording electronic voting systems.

Ballots shall conform to the requirements of the Texas Election Code and be prepared and made available to voters in the English, Spanish, Vietnamese and Chinese languages.

The form of the ballot shall be substantially as follows, subject to such formatting and non-substantive revisions as may necessary by the Fort Bend County Elections Administrator:

UNOFFICIAL COPY

NO./NRO./ SỐ/序號. _____

ELECTION FOR APPROVAL OF FIRE PROTECTION PLAN
ELECCIÓN PARA APROBAR EL PLAN DE PROTECCIÓN CONTRA INCENDIOS
CUỘC BẦU CỬ PHÊ CHUẨN KẾ HOẠCH PHÒNG CHỐNG HỎA HOẠN
批准消防計劃的選舉

MAY 1, 2021
1 DE MAYO DE 2021
NGÀY 1 THÁNG NĂM, 2021
2021 年 5 月 1 日

HARRIS-FORT BEND COUNTIES MUNICIPAL UTILITY DISTRICT NO. 5

OFFICIAL BALLOT
BOLETA OFICIAL DE VOTACIÓN
LÁ PHIẾU CHÍNH THỨC
正式選票

INSTRUCTION NOTE: Place an "X" in the square beside the statement indicating the way you wish to vote.
NOTA DE INSTRUCCIÓN: Coloque una "X" en la casilla junto a la declaración que indique la forma en que desea votar.
GHI CHÚ HƯỚNG DẪN: Đánh dấu "X" vào ô vuông bên cạnh câu cho biết nguyện vọng bỏ phiếu của quý vị.
指示說明：請在聲明部份傍邊的括號內填寫「X」，以表明投票人希望就此事項做出的表決結果。

HARRIS-FORT BEND COUNTIES MUNICIPAL UTILITY DISTRICT NO. 5 - PROPOSITION A
HARRIS-FORT BEND COUNTIES MUNICIPAL UTILITY DISTRICT NO. 5 – PROPOSICIÓN A
HARRIS-FORT BEND COUNTIES MUNICIPAL UTILITY DISTRICT NO. 5 – KẾ HOẠCH ĐỀ NGHỊ A
HARRIS-FORT BEND COUNTIES MUNICIPAL UTILITY DISTRICT NO. 5 – 提案 A

( ) FOR A FAVOR THUẬN 贊成 ( ) AGAINST EN CONTRA	THE PLAN AND AGREEMENT TO PROVIDE FIRE PROTECTION AND SUPPRESSION SERVICES AND RESCUE SERVICES FOR THE DISTRICT (FALCON LANDING) EL PLAN Y EL CONVENIO PARA PRESTAR SERVICIOS DE PROTECCIÓN Y SUPRESIÓN CONTRA INCENDIOS Y SERVICIOS DE RESCATE PARA EL DISTRITO (FALCON LANDING)

UNOFFICIAL COPY

CHỐNG 反對	KẾ HOẠCH VÀ CÁC THỎA THUẬN CUNG CẤP CÁC DỊCH VỤ PHÒNG CHỐNG VÀ KHỐNG CHẾ HỎA HOẠN VÀ CÁC DỊCH VỤ CỨU HỘ CHO CƠ QUAN (FALCON LANDING) 為本區提供消防和滅火服務與救援服務的計劃和協議 (FALCON LANDING)

Section 10: This Order shall constitute the order for the calling of the Election and shall also constitute notice of the Election. The following provisions regarding notice of the Election shall apply except to the extent that the Joint Election Agreement specifies that Fort Bend County shall provide such notice.

The Election Agent is hereby authorized and directed to (i) deliver notice of the Election to the County Clerk and Voter Registrar of Fort Bend County, Texas not later than sixty (60) days before Election Day, and (ii) cause notice of the Election to be given by posting copies of this Order at a public place in each election precinct that is in the jurisdiction of the District and on the Internet website of the District, if the District maintains a website, with said postings to be completed not later than twenty-one (21) days before Election Day (unless said day is a Saturday, Sunday or official state holiday and in which case it shall be posted on the next regular business day). In all such instances, copies of this Order shall be posted in the English, Spanish, Vietnamese and Chinese languages. Further, the Election Agent is hereby authorized and directed, to the extent applicable and if possible, to cause a notice to be posted at the entrance of the polling place for the District's previous election, which notice shall state that the polling location has changed and shall provide the location of the new polling place, all in accordance with applicable law.

Section 11: The Election shall be held and conducted and returns made to this Board in accordance with the laws of the State of Texas, including but not limited to, applicable provisions of the Texas Election Code and the Texas Water Code, and as provided in the Joint Election Agreement.

Section 12: The Board officially finds, determines and declares that this Order was reviewed, considered and adopted at a meeting of the Board beginning at 10:30 a.m., Houston, Texas time on January 20, 2021, via telephone conference call pursuant to Texas Government Code, Section 551.125, as amended, and as modified by the temporary suspension of various provisions thereof effective March 16, 2020, by the Governor of Texas in accordance with the Texas Disaster Act of 1975, all as related to the Governor's proclamation on March 13, 2020, certifying that the COVID-19 pandemic poses an imminent threat of disaster and declaring a state of disaster for all counties in Texas; that a sufficient written notice of the time and purpose of the meeting, including instructions regarding access and participation in the meeting via telephone conference call and notice that this Order would be introduced and considered for adoption at the meeting was provided as required by Chapter 551, Texas Government Code, and Section 49.063, Texas Water Code, as amended, and as modified by the temporary suspension of various provisions thereof by the foregoing proclamation issued by the Governor of the State of Texas; and that this meeting has been open to the public, as required by law, at all times during which this

UNOFFICIAL COPY

Order and the subject matter hereof has been discussed, considered, and acted upon. The Board further ratifies, approves and confirms such written notice and the contents and posting thereof.

Section 13: The Board hereby reserves the right to amend or supplement this Order as deemed necessary and appropriate. The Board further reserves the right to cancel the Election if and as allowed in accordance with the provisions of Chapter 2, Subchapter C, Texas Election Code.

Section 14: The form of the Joint Election Agreement is hereby approved. The President or Vice President and the Secretary or Assistant Secretary of the Board are hereby authorized and directed to execute the Joint Election Agreement on behalf of the District and to take any action necessary to carry out the provisions of this Order. Further, the Election Agent, with the consent of the President of the Board, shall be authorized to correct the exhibits attached hereto to reflect any changes by Fort Bend County to the early voting and Election Day polling information set forth thereon, without need for amendment of this Order by the Board.

Section 15: Unless expressly provided otherwise, all references herein to the Texas Election Code or to the Texas Water Code shall mean and refer to such laws as amended and in effect as of the date this Order is passed and adopted.

[Remainder of page intentionally left blank.]

UNOFFICIAL COPY

PASSED AND ADOPTED this 20th day of January, 2021.

Secretary
Board of Directors

Vice President
Board of Directors

(SEAL)

576131_4

UNOFFICIAL COPY

EXHIBIT "A"

WINDROSE
LAND SURVEYING | PLATTING

DESCRIPTION OF 192.805 ACRES

A TRACT OR PARCEL CONTAINING 192.805 ACRES OF LAND SITUATED IN THE I. & G. N. R.R. CO. SURVEY, ABSTRACT NO. 262 AND THE I. & G. N. R.R. CO. SURVEY, ABSTRACT NO. 265, FORT BEND COUNTY, TEXAS, BEING ALL OF HARRIS-FORT BEND COUNTIES MUNICIPAL UTILITY DISTRICT NO. 5 WATER PLANT, MAP OR PLAT THEREOF RECORDED UNDER SLIDE NO. 1404A OF THE FORT BEND COUNTY PLAT RECORDS (F.B.C.P.R.), ALL OF FALCON LANDING SECTION ONE, MAP OR PLAT THEREOF RECORDED UNDER SLIDE NO. 1531A, F.B.C.P.R., ALL OF BAY HILL BOULEVARD, MAP OR PLAT THEREOF RECORDED UNDER SLIDE NO. 1546B, F.B.C.P.R., ALL OF FALCON LANDING SECTION FIVE, MAP OR PLAT THEREOF RECORDED UNDER SLIDE NO. 1570B, F.B.C.P.R., ALL OF FALCON LANDING SECTION TEN, MAP OR PLAT THEREOF RECORDED UNDER SLIDE NO. 1700B, F.B.C.P.R., ALL OF FALCON LANDING SECTION NINE, MAP OR PLAT THEREOF RECORDED UNDER SLIDE NO. 1717A, F.B.C.P.R., THE RESIDUE OF FALCON LANDING SECTION THREE, MAP OR PLAT THEREOF RECORDED UNDER SLIDE NO. 1765B, F.B.C.P.R., ALL OF FALCON LANDING SECTION THREE PARTIAL REPLAT, MAP OR PLAT THEREOF RECORDED UNDER SLIDE NO. 1839A, F.B.C.P.R., ALL OF FALCON LANDING SECTION FOUR, MAP OR PLAT THEREOF RECORDED UNDER SLIDE NO. 1884, F.B.C.P.R., ALL OF FALCON LANDING SECTION SIX, MAP OR PLAT THEREOF RECORDED UNDER SLIDE NO. 1996A, F.B.C.P.R., ALL OF FALCON LANDING BOULEVARD EXTENSION, MAP OR PLAT THEREOF RECORDED UNDER SLIDE NO. 2167A, F.B.C.P.R., ALL OF FALCON LANDING BOULEVARD, MAP OR PLAT THEREOF RECORDED UNDER SLIDE NO. 2167B, F.B.C.P.R., ALL OF FALCON LANDING SEC. 7, MAP OR PLAT THEREOF RECORDED UNDER SLIDE NO. 2191A, F.B.C.P.R., ALL OF FALCON LANDING SEC. 8, MAP OR PLAT THEREOF RECORDED UNDER SLIDE NO. 2392B, F.B.C.P.R., ALL OF A CALLED 8.481 ACRE TRACT OF LAND CONVEYED TO HARRIS-FORT BEND COUNTIES MUNICIPAL UTILITY DISTRICT NO. 5 AS RECORDED UNDER FORT BEND COUNTY CLERKS FILE (F.B.C.C.F.) NO. 9731568, ALL OF A CALLED 7.085 ACRE TRACT OF LAND CONVEYED TO THE FALCON POINT EAST HOMEOWNERS ASSOCIATION, INC. AS RECORDED UNDER F.B.B.C.F. NO. 9896574 AND A PORTION OF THE RIGHT-OF-WAY (R.O.W.) OF ROESNER ROAD (CALLED 100' WIDTH), WITH SAID 192.805 ACRE TRACT BEING MORE PARTICULARLY DESCRIBED BY METES AND BOUNDS AS FOLLOWS:

BEGINNING AT A POINT ON THE WESTERLY R.O.W. OF THE GRAND PARKWAY – S.H. 99 (WIDTH VARIES) FOR AN EASTERLY CORNER OF SAID FALCON LANDING SECTION ONE AND THE HEREIN DESCRIBED TRACT;

THENCE, SOUTH 44 DEG. 43 MIN. 50 SEC. WEST OVER AND ACROSS SAID I. & G. N. R.R. CO. SURVEY, ABSTRACT NO. 265, A DISTANCE OF 1,742.97 FEET TO A POINT FOR THE SOUTHERLY CORNER OF THE HEREIN DESCRIBED TRACT;

THENCE, NORTH 45 DEG. 04 MIN. 30 SEC. WEST CONTINUING OVER AND ACROSS SAID I. & G. N. R.R. CO. SURVEY, ABSTRACT NO. 265, A DISTANCE OF 1,681.63 FEET TO A POINT ON THE COMMON LINE OF SAID I. & G. N. R.R. CO. SURVEY, ABSTRACT NO. 265 AND SAID I. & G. N. R.R. CO. SURVEY, ABSTRACT NO. 262;

THENCE, NORTH 44 DEG. 53 MIN. 46 SEC. EAST ALONG THE COMMON LINE OF SAID I. & G. N. R.R. CO. SURVEY, ABSTRACT NO. 265 AND SAID I. & G. N. R.R. CO. SURVEY, ABSTRACT NO. 262, A DISTANCE OF 697.96 FEET TO A POINT FOR CORNER;

THENCE, NORTH 44 DEG. 35 MIN. 27 SEC. WEST OVER AND ACROSS SAID I. & G. N. R.R. CO. SURVEY, ABSTRACT NO. 262, A DISTANCE OF 3,375.18 FEET TO A POINT ON THE COMMON LINE OF SAID I. & G. N. R.R. CO. SURVEY, ABSTRACT NO. 262 AND THE I. & G. N. R.R. CO. SURVEY, ABSTRACT NO. 268, FOR THE WESTERLY CORNER OF THE HEREIN DESCRIBED TRACT;

THENCE, NORTH 44 DEG. 51 MIN. 10 SEC. EAST ALONG THE COMMON LINE OF SAID I. & G. N. R.R. CO. SURVEY, ABSTRACT NO. 262 AND SAID I. & G. N. R.R. CO. SURVEY, ABSTRACT NO. 268, A DISTANCE OF 1,376.53 FEET TO A POINT FOR THE NORTHERLY CORNER OF THE HEREIN DESCRIBED TRACT;

THENCE, OVER AND ACROSS SAID I. & G. N. R.R. CO. SURVEY, ABSTRACT NO. 262, THE FOLLOWING THREE (3) COURSES AND DISTANCES:

SOUTH 44 DEG. 35 MIN. 27 SEC. EAST, A DISTANCE OF 2,531.46 FEET TO A POINT FOR CORNER;

NORTH 44 DEG. 56 MIN. 18 SEC. EAST, A DISTANCE OF 688.89 FEET TO A POINT FOR CORNER;

UNOFFICIAL COPY

SOUTH 44 DEG. 35 MIN. 27 SEC. EAST, A DISTANCE OF 844.26 FEET TO A POINT ON THE COMMON LINE OF SAID I. & G. N. R.R. CO. SURVEY, ABSTRACT NO. 262 AND SAID I. & G. N. R.R. CO. SURVEY, ABSTRACT NO. 268;

THENCE, SOUTH 45 DEG. 00 MIN. 13 SEC. WEST ALONG THE COMMON LINE OF SAID I. & G. N. R.R. CO. SURVEY, ABSTRACT NO. 262 AND SAID I. & G. N. R.R. CO. SURVEY, ABSTRACT NO. 268, A DISTANCE OF 309.46 FEET TO A POINT FOR CORNER;

THENCE, OVER AND ACROSS SAID I. & G. N. R.R. CO. SURVEY, ABSTRACT NO. 268, THE FOLLOWING NINE (9) COURSES AND DISTANCES:

SOUTH 06 DEG. 44 MIN. 11 SEC. EAST, A DISTANCE OF 250.44 FEET TO AN ANGLE POINT;

SOUTH 00 DEG. 32 MIN. 47 SEC. WEST, A DISTANCE OF 521.06 FEET TO A POINT FOR CORNER;

NORTH 89 DEG. 27 MIN. 13 SEC. WEST, A DISTANCE OF 270.01 FEET TO A POINT FOR CORNER;

SOUTH 00 DEG. 32 MIN. 47 SEC. WEST, A DISTANCE OF 405.68 FEET TO A POINT FOR CORNER;

WITH A NON-TANGENT CURVE TO THE LEFT, HAVING A RADIUS OF 2,150.00 FEET, A CENTRAL ANGLE OF 11 DEG. 57 MIN. 39 SEC., AN ARC LENGTH OF 448.83 FEET, AND A CHORD BEARING AND DISTANCE OF SOUTH 83 DEG. 28 MIN. 24 SEC. EAST, - 448.01 FEET TO A POINT OF TANGENCY;

SOUTH 89 DEG. 27 MIN. 13 SEC. EAST, A DISTANCE OF 149.57 FEET TO A POINT OF CURVATURE;

WITH A CURVE TO THE LEFT, HAVING A RADIUS OF 2,000.00 FEET, A CENTRAL ANGLE OF 02 DEG. 52 MIN. 00 SEC., AN ARC LENGTH OF 100.07 FEET, AND A CHORD BEARING AND DISTANCE OF NORTH 89 DEG. 06 MIN. 47 SEC. EAST, - 100.06 FEET TO A POINT OF TANGENCY;

NORTH 87 DEG. 40 MIN. 54 SEC. EAST, A DISTANCE OF 100.00 FEET TO A POINT OF CURVATURE;

WITH A CURVE TO THE RIGHT, HAVING A RADIUS OF 2,000.00 FEET, A CENTRAL ANGLE OF 02 DEG. 51 MIN. 53 SEC., AN ARC LENGTH OF 100.00 FEET, AND A CHORD BEARING AND DISTANCE OF NORTH 89 DEG. 06 MIN. 51 SEC. EAST, - 99.99 FEET TO A POINT ON SAID WESTERLY R.O.W. OF THE GRAND PARKWAY – S.H. 99;

THENCE, ALONG SAID WESTERLY R.O.W. OF THE GRAND PARKWAY – S.H. 99, THE FOLLOWING FOUR (4) COURSES AND DISTANCES:

SOUTH 00 DEG. 32 MIN. 47 SEC. WEST, A DISTANCE OF 120.00 FEET TO A POINT FOR CORNER;

SOUTH 62 DEG. 53 MIN. 47 SEC. EAST, A DISTANCE OF 35.12 FEET TO AN ANGLE POINT;

SOUTH 19 DEG. 58 MIN. 50 SEC. EAST, A DISTANCE OF 38.76 FEET TO AN ANGLE POINT;

SOUTH 00 DEG. 32 MIN. 47 SEC. WEST, A DISTANCE OF 297.56 FEET TO THE **POINT OF BEGINNING** AND CONTAINING 192.805 ACRES OF LAND, AS SHOWN ON JOB NO. 56373, PREPARED BY WINDROSE.

NOTE: THIS DESCRIPTION IS A COMPILATION OF EXISTING DESCRIPTIONS PREPARED UNDER 22 TAC 663.21 AND IS NOT TO BE USED TO CONVEY OR ESTABLISH INTERESTS IN REAL PROPERTY EXCEPT THOSE RIGHTS IMPLIED OR ESTABLISHED BY THE CREATION OR RECONFIGURATION OF THE BOUNDARY OF THE POLITICAL SUBDIVISION FOR WHICH IT WAS PREPARED.

ROBERT KNESS
R.P.L.S. NO. 6486
STATE OF TEXAS
FIRM REGISTRATION NO. 10108800

10-22-20
DATE:

NOT FOR CONSTRUCTION

EXHIBIT "B"

Fort Bend County Early Voting Schedule
May 1, 2021 Joint Election
Programa de votación anticipada del condado de Fort Bend
1 de mayo del 2021 Elección Conjunta

Early Voting Location	Hours(*Horas*)			
	Monday-Friday April 19-23, 2021 (*lunes-viernes*) *(abril 19-23, 2021)*	Saturday April 24, 2021 (*sábado*) *(abril 24, 2021)*	Sunday April 25, 2021 (*domingo*) *(abril 25, 2021)*	Monday-Tuesday April 26-27, 2021 (*lunes- martess*) *(abril 26 -27, 2021)*
Al Rabba World Food 5800 New Territory Blvd, Sugar Land **Beasley City Hall** 319 S. 3rd Street, Beasley **Chasewood Clubhouse** 7622 Chasewood Drive, Missouri City **Cinco Ranch Library** 2620 Commercial Center Drive, Katy **Fort Bend County Road & Bridge** 3743 School Street, Needville **Fort Bend County Rosenberg Annex** 4520 Reading Road, Rosenberg **Fort Bend ISD Admin Building** 16431 Lexington, Sugar Land **Jacks Conference Center** 3232 Austin Parkway, Sugar Land **Four Corners Community Center** 15700 Old Richmond Rd, Sugar Land **Fulshear High School** 9302 Charger Way, Fulshear **Greatwood Community & Rec Center** 7225 Greatwood Pkwy, Sugar Land **Hightower High School** 3333 Hurricane Lane, Missouri City **James Bowie Middle School** 700 Plantation Dr, Richmond **James Reese Career & Technical Center** 12300 University Blvd, Sugar Land **Kroger's Riverstone (Community Room)** 18861 University Blvd, Sugar Land **Lost Creek Park Conference Center** 3703 Lost Creek Blvd, Sugar Land **Meadows Place City Hall** One Troyan Dr, Meadows Place **Missouri City Community Center** 1522 Texas Pkwy, Missouri City **Quail Valley Fund Office** 3603 Glenn Lakes, Missouri City **Richmond Water Maintenance Facility** 110 N. 8th St, Richmond **Rosenberg City Hall** 2110 4th St., Rosenberg **Sienna Annex Community Room** 5855 Sienna Springs Way, Missouri City **Stafford City Hall** 2610 Main Street, Stafford **Sugar Land Branch Library** 550 Eldridge, Sugar Land **Sugar Land City Hall** 2700 Town Center Blvd, Sugar Land	**8:00 a.m.** **To** **5:00 p.m**	**8:00 a.m.** **To** **5:00 p.m**	**CLOSED** **(Cerrado)**	**7:00 a.m.** **To** **7:00 p.m**

UNOFFICIAL

Rev, 1/6/2021

EXHIBIT "C"

Early Voting Location and Times for Harris County Voters

Location:

Cinco Ranch Library

2630 Commercial Center Drive

Katy, Texas 77494

Dates and Times:

April 19, 2021 through April 23, 2021 – 8:00 a.m. – 5:00 p.m.

April 24, 2021 – 8:00 a.m. – 5:00 p.m.

April 26, 2021 and April 27, 2021 – 7:00 a.m. – 7:00 p.m.

UNOFFICIAL COPY

ANEXO "C"

Lugares y horarios de votación anticipada para los votantes del Condado de Harris

Lugar:

Cinco Ranch Library

2630 Commercial Center Drive

Katy, Texas 77494

Fechas y horarios:

19 de abril de 2021 al 23 de abril de 2021 - 8:00 a.m. a 5:00 p.m.

24 de abril de 2021 - 8:00 a.m. a 5:00 p.m.

26 de abril de 2021 y 27 de abril de 2021 - 7:00 a.m. a 7:00 p.m.

PHỤ LỤC "C"

Các Địa Điểm và Ngày Giờ Bỏ Phiếu Sớm cho các cử tri Quận Harris

Địa điểm:

Cinco Ranch Library

2630 Commercial Center Drive

Katy, Texas 77494

Ngày Giờ:

Ngày 19 tháng Tư, 2021, đến ngày 23 tháng Tư, 2021 - 8 giờ sáng đến 5 giờ chiều

Ngày 24 tháng Tư, 2021 - 8 giờ sáng đến 5 giờ chiều

Ngày 26 tháng Tư, 2021 và ngày 27 tháng Tư, 2021 - 7 giờ sáng đến 7 giờ chiều

UNOFFICIAL COPY

附件"C"

Harris縣選民之提前投票地點與时间

地點:

Cinco Ranch Library

2630 Commercial Center Drive

Katy, Texas 77494

日期與時間

2021年4月19日至2021年4月23日 - 上午8:00 - 下午5:00

4月24日 - 上午8:00 - 下午5:00

2021年4月26日至2021年4月27日 - 上午7:00 - 下午7:00

COUNTYWIDE POLLING PLACE	Voting Location	ADDRESS	CITY	ZIP
Al Rabba World Food	Community Room	5800 New Territory Dr	Sugar Land	77479
Beasley City Hall	Meeting Room at rear of building	319 S. 3rd St	BEASLEY	77417
Beck Jr. High School	Cafeteria Hallway	5200 S Fry Rd	KATY	77450
Bowie Middle School (West Entrance)	Main hallway by Gym	700 Plantation Dr	RICHMOND	77406
Briarchase Missionary Bapt Church	Fellowship Hall	16000 Blue Ridge Rd	MISSOURI CITY	77489
Briscoe Junior High School	Library	4300 FM 723	RICHMOND	77406
Calvary Baptist Church	Fellowship Hall	4111 Airport Ave	ROSENBERG	77471
Chasewood Clubhouse	Level 1 (Clubhouse Facility)	7622 Chasewood Dr	MISSOURI CITY	77489
Clements High School	Auditorium Lobby	4200 Elkins Dr	SUGAR LAND	77479
Commonwealth Clubhouse	main room	4330 Knightsbridge Blvd	SUGAR LAND	77479
Eagle Heights Church	Clubhouse	16718 W. Bellfort Blvd	RICHMOND	77407
Fairgrounds Building "D"	main room	4310 Highway 36 S	ROSENBERG	77471
Fort Bend ISD Admin Building		16431 Lexington lvd	SUGAR LAND	77494
Four Corners Community Center	"Sprint Room"	15700 Old Richmond Rd	SUGAR LAND	77478
Fulshear High School	PAC Lobby	9302 Charger Way	FULSHEAR	77441
Garcia Middle School	Gym area	18550 Old Richmond Rd	SUGAR LAND	77478
George Bush High School	Gym foyer	6707 FM 1464	RICHMOND	77407
George Memorial Library	Large Meeting room, 1st floor	1001 Golfview Dr	RICHMOND	77469
Greatwood Community/Rec Center	Main Room	7225 Greatwood Pkwy	SUGAR LAND	77479
Hightower High School	Front Lobby	3333 Hurricane Lane	MISSOURI CITY	77459
Hunters Glen Elementary School	Gym	695 Independence Blvd	MISSOURI CITY	77489
Imperial Park Recreation Center	Meeting Room	234 Matlage Way	SUGAR LAND	77478
Jacks (First Colony) Conference Center	Main Room	3232 Austin Parkway	SUGAR LAND	77479
James Reese Career & Technical Center	Classroom	12300 University Blvd	SUGAR LAND	77479
Joy Lutheran Church	Parish Hall	717 FM 359	RICHMOND	77406
Kempner High School	Side hallway thru student parking lot	14777 Voss Rd	SUGAR LAND	77498
Kroger's Riverstone (Community Room)	Community Room	18861 University Blvd	SUGAR LAND	77479
Lake Olympia Marina Clubhouse	Ballroom	180 Island Blvd	MISSOURI CITY	77459
Lantern Lane Elementary School	cafeteria	3323 Mission Valley Dr	MISSOURI CITY	77459
Lexington Creek Elementary School	Gymnasium	2335 Dulles Ave	MISSOURI CITY	77459
Lost Creek Conference Center	Main Room	3703 Lost Creek Blvd	SUGAR LAND	77478
Meadows Place City Hall	Council Chambers	One Troyan Dr	MEADOWS PLACE	77477
Mission Bend Branch Library	Meeting Room	8421 Addicks Clodine Rd	HOUSTON	77083
Missouri City Baptist Church	Multipurpose Buildinig	16816 Quail Park Dr	MISSOURI CITY	77489
Missouri City Community Center	Main Room	1522 Texas Parkway	MISSOURI CITY	77489
Missouri City Parks & Recreation	Main Room	2701 Cypress Point Dr	MISSOURI CITY	77459
M.R. Massey Admin. Building	Event Space	1570 Rabb Road	FRESNO	77545
Museum of Natural Science	Snack Bar	13016 University Blvd	SUGAR LAND	77479
Mustang Community Center	Classroom	4521 FM 521	FRESNO	77545
Pinnacle Senior Center	Multi-purpose Room	5525#C Hobby Road	HOUSTON	77053

VOID

COUNTYWIDE POLLING PLACE	Voting Location	ADDRESS	CITY	ZIP
Quail Valley Elementary School	main room	3500 Quail Village Dr	MISSOURI CITY	77459
QV Fund Office	Board Room	3603 Glenn Lakes	MISSOURI CITY	77459
Richmond Water Maintenance Facility	1st room to right	110 N. 8th St	RICHMOND	77469
Ridge Point High School	main room	500 Waters Lake Blvd	MISSOURI CITY	77459
Ridgegate Community Association	Main Room	5855 W. Ridgecreek Dr	HOUSTON	77053
Ridgemont Early Childhood Ctr	Extended Day Room	5353 Ridge Creek Circle	HOUSTON	77053
River Park Recreation Ctr.	Rec Center	5875 Summit Creek Drive	SUGAR LAND	77479
Rosenberg Annex Building	Meeting Room A	4520 Reading Rd	ROSENBERG	77471
Sienna Annex	Community Room	5855 Sienna Springs Way	MISSOURI CITY	77459
Simonton City Hall	Meeting Room	35011 FM 1093	SIMONTON	77476
Stafford City Hall	Large Conference Room	2610 South Main	STAFFORD	77477
Sugar Lakes Clubhouse	Clubhouse	930 Sugar Lakes Dr	SUGAR LAND	77478
Sugar Land Branch Library	Meeting Room	5500 Eldridge	SUGAR LAND	77478
Sugar Land Church of God	Fellowship Hall	1715 Eldridge Rd	SUGAR LAND	77478
Sugar Land City Hall	Brazos Room 154 & 155	2700 Town Center Blvd North	SUGAR LAND	77479
Thompsons City Hall	Community Room	520 Thompson Oil Field Rd	THOMPSONS	77481
Townewest Towne Hall	Main Room	10322 Old Towne Ln	SUGAR LAND	77498
University Branch Library	Meeting Room 2	14010 University Blvd	SUGAR LAND	77479

UNOFFICIAL COPY

EXHIBIT "E"

Election Day Location and Times for Harris County Voters

May 1, 2021 – 7:00 a.m. – 7:00 p.m.

Cinco Ranch Library

2630 Commercial Center Drive

Katy, Texas 77494

ANEXO "E"

Lugar y horario del Día de Elección

1 de mayo de 2021 - 7:00 a.m. a 7:00 p.m.

Cinco Ranch Library

2630 Commercial Center Drive

Katy, Texas 77494

EXHIBIT "E"

Địa Điểm và Giờ Bỏ Phiếu vào Ngày Bầu Cử

Ngày 1 tháng Năm, 2021 - 7 giờ sáng đến 7 giờ chiều

Cinco Ranch Library

2630 Commercial Center Drive

Katy, Texas 77494

Exhibit "E"

選舉日地點和時間

5月1日 - 上午7:00 - 下午7:00

Cinco Ranch Library

2630 Commercial Center Drive

Katy, Texas 77494

UNOFFICIAL COPY

ORDEN PARA CONVOCAR UNA ELECCIÓN PARA APROBAR EL PLAN DE PROTECCIÓN CONTRA INCENDIOS

EN VISTA DE QUE el Harris-Fort Bend Counties Municipal Utility District No. 5 (el "Distrito") fue organizado, creado y establecido como un distrito de conservación y reclamación por una orden con fecha del 17 de febrero de 1995 de la Comisión de Conservación de Recursos Naturales de Texas (predecesora de la Comisión de Calidad Ambiental de Texas, la "Comisión"), en virtud de las disposiciones de la Sección 59 del Artículo XVI de la Constitución de Texas, y opera en virtud de los Capítulos 49 y 54 del Código de Agua de Texas y sus enmiendas; y

EN VISTA DE QUE, en virtud de laSección 49.351 del Código de Agua de Texas y sus enmiendas,el Distrito y el Fort Bend County Emergency Services District No. 2 (el "ESD") han celebrado un Convenio Interlocal para prestar servicios de emergencia a Falcon Landing (el "Convenio"), en virtud del cual el ESD ha aceptado, entre otras cosas, prestar servicios de protección y supresión contra incendios y servicios de rescate dentro de la porción del Distrito conocida como Falcon Landing, que se describe más detalladamente por límites y colindancias en el Anexo "A" adjunto e incorporado a la presente para todos los efectos (el "Área de Servicio"); y

EN VISTA DE QUE el Distrito ha preparado un Plan de Protección Contra Incendios (el "Plan") que describe con detalle las instalaciones y el equipo que serán dedicados a prestar servicios de protección y supresión contra incendios y servicios de rescate al Área de Servicio y describe, entre otras cosas, los requisitos financieros bajo el Convenio relativos a dichos servicios; y

EN VISTA DE QUE en virtud del Código de Agua de Texas, el Distrito presentó el Plan y el Convenio a la Comisión para su aprobación;

EN VISTA DE QUE el Código de Agua de Texas dispone que el Plan y el Convenio no se deben implementar hasta que los autoricen la Comisión y un voto mayoritario de los votantes del Distrito que voten en una elección convocada para ese propósito; y

EN VISTA DE QUE la Junta Directiva del Distrito (la "Junta") ahora desea convocar una elección a celebrarse el 1 de mayo de 2021 para el propósito de presentar ante los votantes dentro del Distrito una proposición sobre la implementación del Plan y el Convenio para el propósito de prestar servicios de protección y supresión contra incendios y servicios de rescate al Área de Servicio; y

EN VISTA DE QUE el Convenio y el Plan se encuentran a disposición para consulta del público en las oficinas oficiales designadas del Distrito; y

EN VISTA DE QUE el Distrito ha firmado, o firmará más adelante, un Convenio de Elecciones Conjuntas y Contrato para Servicios Electorales con el Condado de Fort Bend, Texas, para servicios electorales y con el propósito de llevar a cabo una elección conjunta con otras subdivisiones políticas participantes ubicadas, en totalidad o en parte, en el Condado de Fort Bend, Texas, en conformidad con el Capítulo 31 y el Capítulo 271 del Código Electoral de Texas (el "Convenio de Elecciones Conjuntas"); y

UNOFFICIAL COPY

EN VISTA DE QUE el Distrito ha determinado que la elección mencionada debería realizarse en forma conjunta con las elecciones del Condado de Fort Bend y/u otras subdivisiones políticas en virtud del Capítulo 271 del Código Electoral de Texas, y en conformidad con el Convenio de Elecciones Conjuntas; y

EN VISTA DE QUE la Junta desea proceder con la convocación de dicha elección.

AHORA, POR LO TANTO, LA JUNTA DIRECTIVA DEL DISTRITO DE SERVICIOS HARRIS-FORT BEND COUNTIES MUNICIPAL UTILITY DISTRICT NO. 5ORDENA QUE:

Sección 1: Por la presente, los asuntos y hechos establecidos en el preámbulo de esta orden se hallan y declaran verdaderos y completos, y se incorporan a esta Orden.

Sección 2: Se celebrará una elección especial (la "Elección") el 1 de mayo de 2021 ("Día de Elección"), en la que se presentará a los votantes debidamente habilitados del Distrito el asunto de aprobación del Plan y el Convenio para el propósito de prestar servicios de protección y supresión contra incendios y servicios de rescate, y en la que se presentará la siguiente proposición:

DISTRITO DE SERVICIOS HARRIS-FORT BEND COUNTIES MUNICIPAL UTILITY DISTRICT NO. 5- PROPOSICIÓN A

¿SE DEBERÁ AUTORIZAR A LA JUNTA DIRECTIVA DEL DISTRITO DE SERVICIOS HARRIS-FORT BEND COUNTIES MUNICIPAL UTILITY DISTRICT NO. 5 ("DISTRITO") A ADOPTAR UN PLAN DE PROTECCIÓN CONTRA INCENDIOS, Y ESE DETERMINADO CONVENIO INTERLOCAL PARA SERVICIOS DE EMERGENCIA PARA FALCON LANDING CELEBRADO ENTRE EL DISTRITO Y EL DISTRITO DE SERVICIOS FORT BEND COUNTY EMERGENCY SERVICES DISTRICT NO. 2("ESD"), QUE ESPECIFICA QUE EL ESD PRESTARÁ SERVICIOS DE PROTECCIÓN Y SUPRESIÓN CONTRA INCENDIOS Y SERVICIOS DE RESCATE DENTRO DE LOS LÍMITES DEL ÁREA DE SERVICIO DEL MISMO MODO Y CON EL MISMO ESTÁNDAR DE ATENCIÓN CON EL QUE SE PRESTAN ESOS SERVICIOS DENTRO DEL ESD?

Sección 3: Todos los votantes habilitados del Distrito tendrán derecho de votar en la Elección.

Sección 4: Respecto de todo el territorio del Distrito ubicado en el Condado de Fort Bend, Texas, por la presente el Distrito adopta por número, como sus precintos a los efectos de la Elección, aquellos precintos electorales establecidos por el Condado de Fort Bend en virtud del Capítulo 42 del Código Electoral de Texas, que se superpongan con el Distrito en forma total o parcial. Respecto de todo el territorio del Distrito ubicado en el Condado de Harris, Texas, por la presente el Distrito establece dicho territorio como un precinto electoral separado a los efectos de la Elección.

Sección 5: Como lo autorizan el Capítulo 31 y el Capítulo 271 del Código Electoral de Texas, y en virtud del Convenio de Elecciones Conjuntas, la celebración la Elección estará a cargo

Not Final

del Condado de Fort Bend, Texas. Por la presente, el Distrito designa a John Oldham, Administrador de Elecciones, para realizar o supervisar el cumplimiento con todas y cada una de las obligaciones y responsabilidades relacionadas con la celebración de la Elección según se especifique adicionalmente en el Convenio de Elecciones Conjuntas.

Sección 6: Como lo autorizan el Capítulo 31 y el Capítulo 271 del Código Electoral de Texas, y en conformidad con los términos del Convenio de Elecciones Conjuntas, por la presente el Distrito designa a John Oldham, Administrador de Elecciones, como Oficial de la Votación Anticipada de la Elección. La votación anticipada en persona para los votantes elegibles en la porción del Distrito ubicada dentro del Condado de Fort Bend, Texas, se llevará a cabo en los lugares y en los días y durante los horarios indicados en el Anexo "B" adjunto a la presente. La votación anticipada para los votantes elegibles en la porción del Distrito que se encuentra dentro del Condado de Harris, Texas, se llevará a cabo en la ubicación y en los días y horarios indicados en el Anexo "C" adjunto al presente. Las solicitudes para votar por correo deben ser dirigidas al Oficial de Votación Anticipada y pueden ser enviadas por correo a la dirección postal oficial del Oficial de Votación Anticipada, 301 Jackson Street, Richmond, Texas 77469-3108, Attention: Fort Bend County Elections, por fax al (281) 341-4418, o por correo electrónico a vote@fortbendcountytx.gov.

Sección 7: Todo votante elegible de la porción del Distrito ubicada dentro del Condado de Fort Bend, Texas, puede votar en persona el Día de Elección en los lugares de votación descritos en el Anexo "D" adjunto a la presente, y todo votante elegible de la porción del Distrito ubicada dentro del Condado de Harris, Texas, puede votar en persona el Día de Elección en el lugar de votación indicado en el Anexo "E" adjunto a la presente. La votación en persona el Día de Elección será en el horario de 7:00 a.m. a 7:00 p.m., salvo lo dispuesto por la Sección 41.032 del Código Electoral de Texas.

Sección 8: Por la presente, se designa a Michelle Guild como agente electoral nombrada del Distrito (el "Agente Electoral") para llevar a cabo las funciones electorales requeridas en virtud de las disposiciones de la Sección 31.123 del Código Electoral de Texas y de la Sección 49.109 del Código de Agua de Texas. La duración de la designación de dicho Agente Electoral se extenderá desde el 20 de enero de 2021, hasta que se designe a un sucesor, y el horario de atención de dicho Agente Electoral será todos los días de 9:00 a.m. a 5:00 p.m., salvo sábados, domingos o feriados oficiales del estado. Copias fieles y verdaderas de todos los documentos y materiales referentes a la Elección deberán mantenerse archivadas en la oficina del Agente Electoral en 1300 Post Oak Boulevard, Suite 1400, Houston, Condado de Harris, Texas 77056, disponibles para consulta por parte del público o cualquier persona interesada en ellos.

Sección 9. En virtud de las Secciones 123.001 y 61.012 del Código Electoral de Texas y sus enmiendas, por la presente, el Distrito adopta para uso en la Elección el sistema de votación Election Systems & Software EVS 6020, formado por el dispositivo de marcado de boletas ExpressVote, el dispositivo de tabulación electrónica ExpressTouch, el tabulador de precintos DS-200 y el escáner y tabulador central DE-450, para la votación o la votación anticipada en persona en los lugares de votación del Condado de Fort Bend, Texas, según el mismo ha sido certificado por la Secretaría del Estado de Texas como un sistema de votación electrónica de registro directo y fácil acceso. Además, en virtud de las Secciones 123.006, 63.011 y 125.006 del Código Electoral

UNOFFICIAL COPY

de Texas, el Distrito autoriza el uso de boletas de votación de papel en la medida necesaria en relación con la votación por correo, para los votos provisionales, o en el caso de que una emergencia impida el uso de los mencionados sistemas de votación electrónica de registro directo.

Las boletas de votación deberán cumplir con los requisitos del Código Electoral de Texas y deberán prepararse y estar disponibles para los votantes en los idiomas inglés, español, vietnamita y chino.

La forma de la boleta de votación será básicamente la siguiente, sujeta a ciertas revisiones de formato y no sustantivas como puedan ser necesarias por el Administrador de Elecciones del Condado Fort Bend:

NO./NRO./ SỐ/序號. _____

ELECTION FOR APPROVAL OF FIRE PROTECTION PLAN
ELECCIÓN PARA APROBAR EL PLAN DE PROTECCIÓN CONTRA INCENDIOS
CUỘC BẦU CỬ PHÊ CHUẨN KẾ HOẠCH PHÒNG CHỐNG HỎA HOẠN
批准消防計劃的選舉

MAY 1, 2021
1 DE MAYO DE 2021
NGÀY 1 THÁNG NĂM, 2021
2021 年 5 月 1 日

HARRIS-FORT BEND COUNTIES MUNICIPAL UTILITY DISTRICT NO. 5

OFFICIAL BALLOT
BOLETA OFICIAL DE VOTACIÓN
LÁ PHIẾU CHÍNH THỨC
正式選票

INSTRUCTION NOTE: Place an "X" in the square beside the statement indicating the way you wish to vote.
NOTA DE INSTRUCCIÓN: Coloque una "X" en la casilla junto a la declaración que indique la forma en que desea votar.
GHI CHÚ HƯỚNG DẪN: Đánh dấu "X" vào ô vuông bên cạnh câu cho biết nguyện vọng bỏ phiếu của quý vị.
指示說明：請在聲明部份傍邊的括號內填寫「X」，以表明投票人希望就此事項做出的表決結果。

HARRIS-FORT BEND COUNTIES MUNICIPAL UTILITY DISTRICT NO. 5 - PROPOSITION A
HARRIS-FORT BEND COUNTIES MUNICIPAL UTILITY DISTRICT NO. 5 – PROPOSICIÓN A

SPECIMEN

HARRIS-FORT BEND COUNTIES MUNICIPAL UTILITY DISTRICT NO. 5 – KẾ HOẠCH ĐỀ NGHỊ A
HARRIS-FORT BEND COUNTIES MUNICIPAL UTILITY DISTRICT NO. 5 – 提案 A

( ) FOR A FAVOR THUẬN 贊成 ( ) AGAINST EN CONTRA CHỐNG 反對	THE PLAN AND AGREEMENT TO PROVIDE FIRE PROTECTION AND SUPPRESSION SERVICES AND RESCUE SERVICES FOR THE DISTRICT (FALCON LANDING) EL PLAN Y EL CONVENIO PARA PRESTAR SERVICIOS DE PROTECCIÓN Y SUPRESIÓN CONTRA INCENDIOS Y SERVICIOS DE RESCATE PARA EL DISTRITO (FALCON LANDING) KẾ HOẠCH VÀ CÁC THỎA THUẬN CUNG CẤP CÁC DỊCH VỤ PHÒNG CHỐNG VÀ KHỐNG CHẾ HỎA HOẠN VÀ CÁC DỊCH VỤ CỨU HỘ CHO CƠ QUAN (FALCON LANDING) 為本區提供消防和滅火服務與救援服務的計劃和協議 (FALCON LANDING)

Sección 10: Esta Orden constituye la orden para convocar la Elección y constituye también el aviso de la Elección. Las siguientes disposiciones respecto del aviso de la elección se aplicarán salvo en la medida en que el Convenio de Elecciones Conjuntas especifique que el Condado de Fort Bend proporcionará dicho aviso.

Por la presente, se autoriza e instruye al Agente Electoral a (i) dar aviso de la Elección al Secretario del Condado y Registrador de Votantes del Condado de Fort Bend, Texas, a más tardar sesenta (60) días antes del Día de Elección y (ii) anunciar la Elección mediante la colocación de copias de esta Orden en un lugar público en cada precinto electoral dentro de la jurisdicción del Distrito y en el sitio web de internet del Distrito, si el Distrito mantuviera un sitio web; dichas colocaciones deben completarse a más tardar veintiún (21) días antes del Día de Elección (a menos que dicho día sea sábado, domingo o feriado oficial del estado, en cuyo caso se colocará el siguiente día laborable normal). En todos los casos, las copias de esta Orden deberán colocarse en inglés, español, vietnamita y chino. Además, por la presente se autoriza e instruye al Agente Electoral, en la medida que corresponda y de ser posible, a colocar un aviso en la entrada del lugar de votación de la elección anterior del Distrito, en el que se indique que el lugar de votación ha cambiado y se proporcione la ubicación del nuevo lugar de votación, todo en conformidad con la ley aplicable.

Sección 11: La Elección se celebrará y realizará, y se dará el dictamen de los resultados a esta Junta en conformidad con las leyes del Estado de Texas, incluidas, a título enunciativo pero no limitativo, las disposiciones aplicables del Código Electoral de Texas y del Código de Agua de Texas, y como lo disponga el Convenio de Elecciones Conjuntas.

Sección 12: La Junta oficialmente halla, determina y declara que esta Orden fue revisada, considerada y adoptada en una asamblea de la Junta comenzando a las 10:30 a.m., hora de Houston,

NOT FOR VOTING

Texas, el 20 de enero de 2021, por llamada en conferencia telefónica en virtud de la Sección 551.125 del Código de Gobierno de Texas y sus enmiendas, y según lo modificado por la suspensión provisoria de diversas disposiciones del mismo vigentes desde el 16 de marzo de 2020 por el Gobernador de Texas en conformidad con la Ley de desastres de Texas de 1975, todo relacionado con la proclamación del Gobernador del 13 de marzo de 2020 que certificaba que la pandemia del COVID-19 plantea una amenaza inminente de desastre y declaraba un estado de desastre para todos los condados de Texas; que se proporcionó un aviso por escrito suficiente de la hora y el propósito de la asamblea, incluidas las instrucciones sobre el acceso y la participación en la asamblea por conferencia telefónica y un aviso de que esta Orden se presentaría y se consideraría para su adopción en la asamblea, como lo requiere el Capítulo 551, Código de Gobierno de Texas y la Sección 49.063, Código de Agua de Texas, y sus enmiendas, y según lo modificado por la suspensión temporal de varias disposiciones del mismo por la proclamación emitida por el Gobernador del Estado de Texas; y que esta asamblea ha estado abierta al público, como lo requiere la ley, en todo momento durante el cual esta Orden y el tema de la misma se ha discutido, considerado y se han tomado medidas. La Junta además ratifica, aprueba y confirma dicho aviso escrito y su contenido y colocación.

Sección 13: Por la presente, la Junta se reserva el derecho de modificar o complementar esta Orden según sea necesario y adecuado. La Junta además se reserva el derecho de cancelar la Elección si lo permiten las disposiciones del Subcapítulo C del Capítulo 2 del Código Electoral de Texas y en conformidad con las mismas.

Sección 14: Por la presente, se aprueba la forma del Convenio de Elecciones Conjuntas. Por la presente, se autoriza e instruye al Presidente o Vicepresidente y al Secretario o Secretario Asistente de la Junta a firmar el Convenio de Elecciones Conjuntas en nombre del Distrito y a tomar cualquier medida necesaria para llevar a cabo las disposiciones de esta Orden. Además, el Agente Electoral, con el consentimiento del Presidente de la Junta, estará autorizado a corregir los anexos adjuntos a la presente para reflejar cualquier cambio implementado por el Condado de Fort Bend a la información de votación de la votación anticipada y del Día de Elección indicada en los mismos, sin la necesidad de que la Junta tenga que enmendar esta Orden.

Sección 15: A menos que sea dispuesto expresamente de otra manera, toda referencia hecha en la presente al Código Electoral de Texas o al Código de Agua de Texas significa y hace referencia a tales leyes con sus enmiendas y como están vigentes a la fecha de aprobación y adopción esta Orden.

[El resto de esta página se deja intencionalmente en blanco.]

UNOFFICIAL COPY

ACEPTADA Y ADOPTADA el 20 de enero de 2021.

Secretario
Junta Directiva

Vicepresidente
Junta Directiva

(SELLO)

579667_2

UNOFFICIAL COPY

EXHIBIT "A"

WINDROSE
LAND SURVEYING | PLATTING

DESCRIPTION OF 192.805 ACRES

A TRACT OR PARCEL CONTAINING 192.805 ACRES OF LAND SITUATED IN THE I. & G. N. R.R. CO. SURVEY, ABSTRACT NO. 262 AND THE I. & G. N. R.R. CO. SURVEY, ABSTRACT NO. 265, FORT BEND COUNTY, TEXAS, BEING ALL OF HARRIS-FORT BEND COUNTIES MUNICIPAL UTILITY DISTRICT NO. 5 WATER PLANT, MAP OR PLAT THEREOF RECORDED UNDER SLIDE NO. 1404A OF THE FORT BEND COUNTY PLAT RECORDS (F.B.C.P.R.), ALL OF FALCON LANDING SECTION ONE, MAP OR PLAT THEREOF RECORDED UNDER SLIDE NO. 1531A, F.B.C.P.R., ALL OF BAY HILL BOULEVARD, MAP OR PLAT THEREOF RECORDED UNDER SLIDE NO. 1546B, F.B.C.P.R., ALL OF FALCON LANDING SECTION FIVE, MAP OR PLAT THEREOF RECORDED UNDER SLIDE NO. 1570B, F.B.C.P.R., ALL OF FALCON LANDING SECTION TEN, MAP OR PLAT THEREOF RECORDED UNDER SLIDE NO. 1700B, F.B.C.P.R., ALL OF FALCON LANDING SECTION NINE, MAP OR PLAT THEREOF RECORDED UNDER SLIDE NO. 1717A, F.B.C.P.R., THE RESIDUE OF FALCON LANDING SECTION THREE, MAP OR PLAT THEREOF RECORDED UNDER SLIDE NO. 1765B, F.B.C.P.R., ALL OF FALCON LANDING SECTION THREE PARTIAL REPLAT, MAP OR PLAT THEREOF RECORDED UNDER SLIDE NO. 1839A, F.B.C.P.R., ALL OF FALCON LANDING SECTION FOUR, MAP OR PLAT THEREOF RECORDED UNDER SLIDE NO. 1884, F.B.C.P.R., ALL OF FALCON LANDING SECTION SIX, MAP OR PLAT THEREOF RECORDED UNDER SLIDE NO. 1996A, F.B.C.P.R., ALL OF FALCON LANDING BOULEVARD EXTENSION, MAP OR PLAT THEREOF RECORDED UNDER SLIDE NO. 2167A, F.B.C.P.R., ALL OF FALCON LANDING BOULEVARD, MAP OR PLAT THEREOF RECORDED UNDER SLIDE NO. 2167B, F.B.C.P.R., ALL OF FALCON LANDING SEC. 7, MAP OR PLAT THEREOF RECORDED UNDER SLIDE NO. 2191A, F.B.C.P.R., ALL OF FALCON LANDING SEC. 8, MAP OR PLAT THEREOF RECORDED UNDER SLIDE NO. 2392B, F.B.C.P.R., ALL OF A CALLED 8.481 ACRE TRACT OF LAND CONVEYED TO HARRIS-FORT BEND COUNTIES MUNICIPAL UTILITY DISTRICT NO. 5 AS RECORDED UNDER FORT BEND COUNTY CLERKS FILE (F.B.C.C.F.) NO. 9731568, ALL OF A CALLED 7.085 ACRE TRACT OF LAND CONVEYED TO THE FALCON POINT EAST HOMEOWNERS ASSOCIATION, INC. AS RECORDED UNDER F.B.B.C.F. NO. 9896574 AND A PORTION OF THE RIGHT-OF-WAY (R.O.W.) OF ROESNER ROAD (CALLED 100' WIDTH), WITH SAID 192.805 ACRE TRACT BEING MORE PARTICULARLY DESCRIBED BY METES AND BOUNDS AS FOLLOWS:

BEGINNING AT A POINT ON THE WESTERLY R.O.W. OF THE GRAND PARKWAY – S.H. 99 (WIDTH VARIES) FOR AN EASTERLY CORNER OF SAID FALCON LANDING SECTION ONE AND THE HEREIN DESCRIBED TRACT;

THENCE, SOUTH 44 DEG. 43 MIN. 50 SEC. WEST OVER AND ACROSS SAID I. & G. N. R.R. CO. SURVEY, ABSTRACT NO. 265, A DISTANCE OF 1,742.97 FEET TO A POINT FOR THE SOUTHERLY CORNER OF THE HEREIN DESCRIBED TRACT;

THENCE, NORTH 45 DEG. 04 MIN. 30 SEC. WEST CONTINUING OVER AND ACROSS SAID I. & G. N. R.R. CO. SURVEY, ABSTRACT NO. 265, A DISTANCE OF 1,681.63 FEET TO A POINT ON THE COMMON LINE OF SAID I. & G. N. R.R. CO. SURVEY, ABSTRACT NO. 265 AND SAID I. & G. N. R.R. CO. SURVEY, ABSTRACT NO. 262;

THENCE, NORTH 44 DEG. 53 MIN. 46 SEC. EAST ALONG THE COMMON LINE OF SAID I. & G. N. R.R. CO. SURVEY, ABSTRACT NO. 265 AND SAID I. & G. N. R.R. CO. SURVEY, ABSTRACT NO. 262, A DISTANCE OF 697.96 FEET TO A POINT FOR CORNER;

THENCE, NORTH 44 DEG. 35 MIN. 27 SEC. WEST OVER AND ACROSS SAID I. & G. N. R.R. CO. SURVEY, ABSTRACT NO. 262, A DISTANCE OF 3,375.18 FEET TO A POINT ON THE COMMON LINE OF SAID I. & G. N. R.R. CO. SURVEY, ABSTRACT NO. 262 AND THE I. & G. N. R.R. CO. SURVEY, ABSTRACT NO. 268, FOR THE WESTERLY CORNER OF THE HEREIN DESCRIBED TRACT;

THENCE, NORTH 44 DEG. 51 MIN. 10 SEC. EAST ALONG THE COMMON LINE OF SAID I. & G. N. R.R. CO. SURVEY, ABSTRACT NO. 262 AND SAID I. & G. N. R.R. CO. SURVEY, ABSTRACT NO. 268, A DISTANCE OF 1,376.53 FEET TO A POINT FOR THE NORTHERLY CORNER OF THE HEREIN DESCRIBED TRACT;

THENCE, OVER AND ACROSS SAID I. & G. N. R.R. CO. SURVEY, ABSTRACT NO. 262, THE FOLLOWING THREE (3) COURSES AND DISTANCES;

SOUTH 44 DEG. 35 MIN. 27 SEC. EAST, A DISTANCE OF 2,531.46 FEET TO A POINT FOR CORNER;

NORTH 44 DEG. 56 MIN. 18 SEC. EAST, A DISTANCE OF 688.89 FEET TO A POINT FOR CORNER;

UNOFFICIAL COPY

SOUTH 44 DEG. 35 MIN. 27 SEC. EAST, A DISTANCE OF 844.26 FEET TO A POINT ON THE COMMON LINE OF SAID I. & G. N. R.R. CO. SURVEY, ABSTRACT NO. 262 AND SAID I. & G. N. R.R. CO. SURVEY, ABSTRACT NO. 268;

THENCE, SOUTH 45 DEG. 00 MIN. 13 SEC. WEST ALONG THE COMMON LINE OF SAID I. & G. N. R.R. CO. SURVEY, ABSTRACT NO. 262 AND SAID I. & G. N. R.R. CO. SURVEY, ABSTRACT NO. 268, A DISTANCE OF 309.46 FEET TO A POINT FOR CORNER;

THENCE, OVER AND ACROSS SAID I. & G. N. R.R. CO. SURVEY, ABSTRACT NO. 268, THE FOLLOWING NINE (9) COURSES AND DISTANCES:

SOUTH 06 DEG. 44 MIN. 11 SEC. EAST, A DISTANCE OF 250.44 FEET TO AN ANGLE POINT;

SOUTH 00 DEG. 32 MIN. 47 SEC. WEST, A DISTANCE OF 521.06 FEET TO A POINT FOR CORNER;

NORTH 89 DEG. 27 MIN. 13 SEC. WEST, A DISTANCE OF 270.01 FEET TO A POINT FOR CORNER;

SOUTH 00 DEG. 32 MIN. 47 SEC. WEST, A DISTANCE OF 405.68 FEET TO A POINT FOR CORNER;

WITH A NON-TANGENT CURVE TO THE LEFT, HAVING A RADIUS OF 2,150.00 FEET, A CENTRAL ANGLE OF 11 DEG. 57 MIN. 39 SEC., AN ARC LENGTH OF 448.83 FEET, AND A CHORD BEARING AND DISTANCE OF SOUTH 83 DEG. 28 MIN. 24 SEC. EAST, - 448.01 FEET TO A POINT OF TANGENCY;

SOUTH 89 DEG. 27 MIN. 13 SEC. EAST, A DISTANCE OF 149.57 FEET TO A POINT OF CURVATURE;

WITH A CURVE TO THE LEFT, HAVING A RADIUS OF 2,000.00 FEET, A CENTRAL ANGLE OF 02 DEG. 52 MIN. 00 SEC., AN ARC LENGTH OF 100.07 FEET, AND A CHORD BEARING AND DISTANCE OF NORTH 89 DEG. 06 MIN. 47 SEC. EAST, - 100.06 FEET TO A POINT OF TANGENCY;

NORTH 87 DEG. 40 MIN. 54 SEC. EAST, A DISTANCE OF 100.00 FEET TO A POINT OF CURVATURE;

WITH A CURVE TO THE RIGHT, HAVING A RADIUS OF 2,000.00 FEET, A CENTRAL ANGLE OF 02 DEG. 51 MIN. 53 SEC., AN ARC LENGTH OF 100.00 FEET, AND A CHORD BEARING AND DISTANCE OF NORTH 89 DEG. 06 MIN. 51 SEC. EAST, - 99.99 FEET TO A POINT ON SAID WESTERLY R.O.W. OF THE GRAND PARKWAY – S.H. 99;

THENCE, ALONG SAID WESTERLY R.O.W. OF THE GRAND PARKWAY – S.H. 99, THE FOLLOWING FOUR (4) COURSES AND DISTANCES:

SOUTH 00 DEG. 32 MIN. 47 SEC. WEST, A DISTANCE OF 120.00 FEET TO A POINT FOR CORNER;

SOUTH 62 DEG. 53 MIN. 47 SEC. EAST, A DISTANCE OF 35.12 FEET TO AN ANGLE POINT;

SOUTH 19 DEG. 58 MIN. 50 SEC. EAST, A DISTANCE OF 38.76 FEET TO AN ANGLE POINT;

SOUTH 00 DEG. 32 MIN. 47 SEC. WEST, A DISTANCE OF 297.56 FEET TO THE **POINT OF BEGINNING** AND CONTAINING 192.805 ACRES OF LAND, AS SHOWN ON JOB NO. 56373, PREPARED BY WINDROSE.

NOTE: THIS DESCRIPTION IS A COMPILATION OF EXISTING DESCRIPTIONS PREPARED UNDER 22 TAC 663.21 AND IS NOT TO BE USED TO CONVEY OR ESTABLISH INTERESTS IN REAL PROPERTY EXCEPT THOSE RIGHTS IMPLIED OR ESTABLISHED BY THE CREATION OR RECONFIGURATION OF THE BOUNDARY OF THE POLITICAL SUBDIVISION FOR WHICH IT WAS PREPARED.



ROBERT KNESS
R.P.L.S. NO. 6486
STATE OF TEXAS
FIRM REGISTRATION NO. 10108800

10-22-20
DATE:

UNOFFICIAL COPY

EXHIBIT "B"

Fort Bend County Early Voting Schedule
May 1, 2021 Joint Election
Programa de votación anticipada del condado de Fort Bend
1 de mayo del 2021 Elección Conjunta

Early Voting Location	Hours(*Horas*)			
	Monday-Friday April 19-23, 2021 (*lunes-viernes*) *(abril 19-23, 2021)*	Saturday April 24, 2021 (*sábado*) *(abril 24, 2021)*	Sunday April 25, 2021 (*domingo*) *(abril 25, 2021)*	Monday-Tuesday April 26-27, 2021 (*lunes- martess*) *(abril 26 -27, 2021)*
Al Rabba World Food 5800 New Territory Blvd, Sugar Land **Beasley City Hall** 319 S. 3rd Street, Beasley **Chasewood Clubhouse** 7622 Chasewood Drive, Missouri City **Cinco Ranch Library** 2620 Commercial Center Drive, Katy **Fort Bend County Road & Bridge** 3743 School Street, Needville **Fort Bend County Rosenberg Annex** 4520 Reading Road, Rosenberg **Fort Bend ISD Admin Building** 16431 Lexington, Sugar Land **Jacks Conference Center** 3232 Austin Parkway, Sugar Land **Four Corners Community Center** 15700 Old Richmond Rd, Sugar Land **Fulshear High School** 9302 Charger Way, Fulshear **Greatwood Community & Rec Center** 7225 Greatwood Pkwy, Sugar Land **Hightower High School** 3333 Hurricane Lane, Missouri City **James Bowie Middle School** 700 Plantation Dr, Richmond **James Reese Career & Technical Center** 12300 University Blvd, Sugar Land **Kroger's Riverstone (Community Room)** 18861 University Blvd, Sugar Land **Lost Creek Park Conference Center** 3703 Lost Creek Blvd, Sugar Land **Meadows Place City Hall** One Troyan Dr, Meadows Place **Missouri City Community Center** 1522 Texas Pkwy, Missouri City **Quail Valley Fund Office** 3603 Glenn Lakes, Missouri City **Richmond Water Maintenance Facility** 110 N. 8th St, Richmond **Rosenberg City Hall** 2110 4th St., Rosenberg **Sienna Annex Community Room** 5855 Sienna Springs Way, Missouri City **Stafford City Hall** 2610 Main Street, Stafford **Sugar Land Branch Library** 550 Eldridge, Sugar Land **Sugar Land City Hall** 2700 Town Center Blvd, Sugar Land	**8:00 a.m.** **To** **5:00 p.m**	**8:00 a.m.** **To** **5:00 p.m**	**CLOSED** **(Cerrado)**	**7:00 a.m.** **To** **7:00 p.m**

UNOFFICIAL COPY

EXHIBIT "C"

Early Voting Location and Times for Harris County Voters

Location:

Cinco Ranch Library

2630 Commercial Center Drive

Katy, Texas 77494

Dates and Times:

April 19, 2021 through April 23, 2021 – 8:00 a.m. – 5:00 p.m.

April 24, 2021 – 8:00 a.m. – 5:00 p.m.

April 26, 2021 and April 27, 2021 – 7:00 a.m. – 7:00 p.m.

ANEXO "C"

Lugares y horarios de votación anticipada para los votantes del Condado de Harris

Lugar:

Cinco Ranch Library

2630 Commercial Center Drive

Katy, Texas 77494

Fechas y horarios:

19 de abril de 2021 al 23 de abril de 2021 - 8:00 a.m. a 5:00 p.m.

24 de abril de 2021 - 8:00 a.m. a 5:00 p.m.

26 de abril de 2021 y 27 de abril de 2021 - 7:00 a.m. a 7:00 p.m.

UNOFFICIAL COPY

PHỤ LỤC "C"

Các Địa Điểm và Ngày Giờ Bỏ Phiếu Sớm cho các cử tri Quận Harris

Địa điểm:

Cinco Ranch Library

2630 Commercial Center Drive

Katy, Texas 77494

Ngày Giờ:

Ngày 19 tháng Tư, 2021, đến ngày 23 tháng Tư, 2021 - 8 giờ sáng đến 5 giờ chiều

Ngày 24 tháng Tư, 2021 - 8 giờ sáng đến 5 giờ chiều

Ngày 26 tháng Tư, 2021 và ngày 27 tháng Tư, 2021 - 7 giờ sáng đến 7 giờ chiều

UNOFFICIAL COPY

附件"C"

Harris縣選民之提前投票地點與时间

地點:

Cinco Ranch Library

2630 Commercial Center Drive

Katy, Texas 77494

日期與時間

2021年4月19日至2021年4月23日 - 上午8:00 - 下午5:00

4月24日 - 上午8:00 - 下午5:00

2021年4月26日至2021年4月27日 - 上午7:00 - 下午7:00

COUNTYWIDE POLLING PLACE	Voting Location	ADDRESS	CITY	ZIP
Al Rabba World Food	Community Room	5800 New Territory Dr	Sugar Land	77479
Beasley City Hall	Meeting Room at rear of building	319 S. 3rd St	BEASLEY	77417
Beck Jr. High School	Cafeteria Hallway	5200 S Fry Rd	KATY	77450
Bowie Middle School (West Entrance)	Main hallway by Gym	700 Plantation Dr	RICHMOND	77406
Briarchase Missionary Bapt Church	Fellowship Hall	16000 Blue Ridge Rd	MISSOURI CITY	77489
Briscoe Junior High School	Library	4300 FM 723	RICHMOND	77406
Calvary Baptist Church	Fellowship Hall	4111 Airport Ave	ROSENBERG	77471
Chasewood Clubhouse	Level 1 (Clubhouse Facility)	7622 Chasewood Dr	MISSOURI CITY	77489
Clements High School	Auditorium Lobby	4200 Elkins Dr	SUGAR LAND	77479
Commonwealth Clubhouse	main room	4330 Knightsbridge Blvd	SUGAR LAND	77479
Eagle Heights Church	Clubhouse	16718 W. Bellfort Blvd	RICHMOND	77407
Fairgrounds Building "D"	main room	4310 Highway 36 S	ROSENBERG	77471
Fort Bend ISD Admin Building		16431 Lexington lvd	SUGAR LAND	77494
Four Corners Community Center	"Sprint Room"	15700 Old Richmond Rd	SUGAR LAND	77478
Fulshear High School	PAC Lobby	9302 Charger Way	FULSHEAR	77441
Garcia Middle School	Gym area	18550 Old Richmond Rd	SUGAR LAND	77478
George Bush High School	Gym foyer	6707 FM 1464	RICHMOND	77407
George Memorial Library	Large Meeting room, 1st floor	1001 Golfview Dr	RICHMOND	77469
Greatwood Community/Rec Center	Main Room	7225 Greatwood Pkwy	SUGAR LAND	77479
Hightower High School	Front Lobby	3333 Hurricane Lane	MISSOURI CITY	77459
Hunters Glen Elementary School	Gym	695 Independence Blvd	MISSOURI CITY	77489
Imperial Park Recreation Center	Meeting Room	234 Matlage Way	SUGAR LAND	77478
Jacks (First Colony) Conference Center	Main Room	3232 Austin Parkway	SUGAR LAND	77479
James Reese Career & Technical Center	Classroom	12300 University Blvd	SUGAR LAND	77479
Joy Lutheran Church	Parish Hall	717 FM 359	RICHMOND	77406
Kempner High School	Side hallway thru student parking lot	14777 Voss Rd	SUGAR LAND	77498
Kroger's Riverstone (Community Room)	Community Room	18861 University Blvd	SUGAR LAND	77479
Lake Olympia Marina Clubhouse	Ballroom	180 Island Blvd	MISSOURI CITY	77459
Lantern Lane Elementary School	cafeteria	3323 Mission Valley Dr	MISSOURI CITY	77459
Lexington Creek Elementary School	Gymnasium	2335 Dulles Ave	MISSOURI CITY	77459
Lost Creek Conference Center	Main Room	3703 Lost Creek Blvd	SUGAR LAND	77478
Meadows Place City Hall	Council Chambers	One Troyan Dr	MEADOWS PLACE	77477
Mission Bend Branch Library	Meeting Room	8421 Addicks Clodine Rd	HOUSTON	77083
Missouri City Baptist Church	Multipurpose Buildinig	16816 Quail Park Dr	MISSOURI CITY	77489
Missouri City Community Center	Main Room	1522 Texas Parkway	MISSOURI CITY	77489
Missouri City Parks & Recreation	Main Room	2701 Cypress Point Dr	MISSOURI CITY	77459
M.R. Massey Admin. Building	Event Space	1570 Rabb Road	FRESNO	77545
Museum of Natural Science	Snack Bar	13016 University Blvd	SUGAR LAND	77479
Mustang Community Center	Classroom	4521 FM 521	FRESNO	77545
Pinnacle Senior Center	Multi-purpose Room	5525#C Hobby Road	HOUSTON	77053

UNOFFICIAL COPY

COUNTYWIDE POLLING PLACE	Voting Location	ADDRESS	CITY	ZIP
Quail Valley Elementary School	main room	3500 Quail Village Dr	MISSOURI CITY	77459
QV Fund Office	Board Room	3603 Glenn Lakes	MISSOURI CITY	77459
Richmond Water Maintenance Facility	1st room to right	110 N. 8th St	RICHMOND	77469
Ridge Point High School	main room	500 Waters Lake Blvd	MISSOURI CITY	77459
Ridgegate Community Association	Main Room	5855 W. Ridgecreek Dr	HOUSTON	77053
Ridgemont Early Childhood Ctr	Extended Day Room	5353 Ridge Creek Circle	HOUSTON	77053
River Park Recreation Ctr.	Rec Center	5875 Summit Creek Drive	SUGAR LAND	77479
Rosenberg Annex Building	Meeting Room A	4520 Reading Rd	ROSENBERG	77471
Sienna Annex	Community Room	5855 Sienna Springs Way	MISSOURI CITY	77459
Simonton City Hall	Meeting Room	35011 FM 1093	SIMONTON	77476
Stafford City Hall	Large Conference Room	2610 South Main	STAFFORD	77477
Sugar Lakes Clubhouse	Clubhouse	930 Sugar Lakes Dr	SUGAR LAND	77478
Sugar Land Branch Library	Meeting Room	5500 Eldridge	SUGAR LAND	77478
Sugar Land Church of God	Fellowship Hall	1715 Eldridge Rd	SUGAR LAND	77478
Sugar Land City Hall	Brazos Room 154 & 155	2700 Town Center Blvd North	SUGAR LAND	77479
Thompsons City Hall	Community Room	520 Thompson Oil Field Rd	THOMPSONS	77481
Townewest Towne Hall	Main Room	10322 Old Towne Ln	SUGAR LAND	77498
University Branch Library	Meeting Room 2	14010 University Blvd	SUGAR LAND	77479

OFFICIAL COPY

EXHIBIT "E"

Election Day Location and Times for Harris County Voters

May 1, 2021 – 7:00 a.m. – 7:00 p.m.

Cinco Ranch Library

2630 Commercial Center Drive

Katy, Texas 77494

ANEXO "E"

Lugar y horario del Día de Elección

1 de mayo de 2021 - 7:00 a.m. a 7:00 p.m.

Cinco Ranch Library

2630 Commercial Center Drive

Katy, Texas 77494

UNOFFICIAL COPY

EXHIBIT "E"

Địa Điểm và Giờ Bỏ Phiếu vào Ngày Bầu Cử

Ngày 1 tháng Năm, 2021 - 7 giờ sáng đến 7 giờ chiều

Cinco Ranch Library

2630 Commercial Center Drive

Katy, Texas 77494

Exhibit "E"

選舉日地點和時間

5月1日 - 上午7:00 - 下午7:00

Cinco Ranch Library

2630 Commercial Center Drive

Katy, Texas 77494

LỆNH YÊU CẦU TỔ CHỨC CUỘC BẦU CỬ PHÊ CHUẨN KẾ HOẠCH PHÒNG CHỐNG HỎA HOẠN

XÉT THẤY RẰNG, Harris-Fort Bend Counties Municipal Utility District No. 5 ("Cơ Quan") đã được tổ chức và thành lập là một cơ quan bảo tồn và tái chế theo lệnh của Ủy Ban Bảo Tồn Tài Nguyên Thiên Nhiên Texas (tiền thân của Ủy Ban Quản Lý Chất Lượng Môi Trường Tiểu Bang Texas, "Ủy Ban") vào ngày 17 tháng Hai, 1995, theo các điều khoản qui định của Chương 54, Bộ Luật Thủy Cục Texas, bản tu chính, và các qui định của Điều Khoản XVI, Mục 59, Hiến Pháp Texas, và vận hành theo các qui định của Chương 49 và Chương 54, Bộ Luật Thủy Cục, bản tu chính; và

XÉT THẤY RẰNG, theo qui định của Mục 49.351, Bộ Luật Thủy Cục Texas, bản tu chính, Cơ Quan này và Fort Bend County Emergency Services District No. 2 ("ESD") đã ký kết một Thỏa Thuận Làm Việc Chung cho Các Dịch Vụ Cấp Cứu cho Falcon Landing ("Thỏa Thuận"), trong đó ESD đã đồng ý, trong số những thứ khác, là sẽ cung cấp các dịch vụ phòng ngừa và khống chế hỏa hoạn và các dịch vụ cứu hộ trong phạm vi khu vực của Cơ Quan được biết đến với tên gọi Falcon Landing, khu vực sẽ được mô tả cụ thể hơn theo mét và ranh giới trên Phụ Lục "A kèm theo đây và được đưa vào trong tài liệu này cho mọi mục đích ("Khu Vực Dịch Vụ"); và

XÉT THẤY RẰNG, Cơ Quan đã chuẩn bị một Kế Hoạch Phòng Chống Hỏa Hoạn ("Kế Hoạch") mô tả chi tiết các cơ sở vật chất và trang thiết bị được dành riêng để cung cấp các dịch vụ phòng ngừa và khống chế hỏa hoạn và các dịch vụ cứu hộ cho Khu Vực Dịch Vụ, và mô tả, cùng với các điều khác, những yêu cầu tài chính có trong Thỏa Thuận liên quan tới các dịch vụ nói trên; và

XÉT THẤY RẰNG, theo qui định của Bộ Luật Thủy Cục Texas, Cơ Quan đã đệ trình Kế Hoạch và Thỏa Thuận này để Ủy Ban phê chuẩn;

XÉT THẤY RẰNG, Bộ Luật Thủy Cục Texas qui định rằng Kế Hoạch và Thỏa Thuận sẽ không được thực hiện cho đến khi được Ủy Ban phê chuẩn và nhận được sự cho phép của đa số phiếu bầu của cử tri Cơ Quan trong một cuộc bầu cử được yêu cầu và tổ chức cho mục đích đó; và

XÉT THẤY RẰNG, Ban Giám Đốc của Cơ Quan ("Ban Giám Đốc") nay muốn yêu cầu tổ chức một cuộc bầu cử vào ngày 1 tháng Năm, 2021, với mục đích đệ trình cho các cử tri của Cơ Quan một kế hoạch đề nghị về việc triển khai Kế Hoạch và Thỏa Thuận cho mục đích cung cấp các dịch vụ phòng ngừa và khống chế hỏa hoạn và các dịch vụ cứu hộ cho Khu Vực Dịch Vụ; và

XÉT THẤY RẰNG, Thỏa Thuận và Kế Hoạch này được công khai để công chúng xem xét tại các văn phòng được qui định của Cơ Quan; và

XÉT THẤY RẰNG, Cơ Quan đã ký, hoặc sau này sẽ ký, một Thỏa Thuận Tổ Chức Bầu Cử Kết Hợp và Hợp Đồng Các Dịch Vụ Bầu Cử với Quận Fort Bend, Texas, cho các dịch vụ bầu cử và để tiến hành một cuộc bầu cử kết hợp với các phân khu chính trị khác tham gia, nằm toàn bộ hoặc một phần trong Quận Fort Bend, Texas, chiếu theo Chương 31 và Chương 271, Bộ Luật Bầu Cử Texas ("Thỏa Thuận Tổ Chức Bầu Cử Kết Hợp"); và

UNOFFICIAL COPY

XÉT THẤY RẰNG, Cơ Quan đã xác định rằng các cuộc bầu cử nói trên nên được tổ chức kết hợp với các cuộc bầu cử của Quận Fort Bend và/hoặc các phân khu chính trị khác chiếu theo Chương 271, Bộ Luật Bầu Cử Texas, và như qui định trong Thỏa Thuận Bầu Cử Kết Hợp; và

XÉT THẤY RẰNG, Ban Giám Đốc muốn tiến hành thủ tục yêu cầu tổ chức cuộc bầu cử nói trên.

BỞI VẬY, BÂY GIỜ, BAN GIÁM ĐỐC HARRIS-FORT BEND COUNTIES MUNICIPAL UTILITY DISTRICT NO. 5RA LỆNH:

Mục 1: Các vấn đề và dữ kiện trình bày trong phần mở đầu của Lệnh này theo đây được thấy và tuyên bố là đúng và đầy đủ, và trở thành một phần của Lệnh này.

Mục 2: Một cuộc bầu cử đặc biệt ("Cuộc Bầu Cử") sẽ diễn ra vào ngày 1 tháng Năm, 2021 ("Ngày Bầu Cử"), mà tại đó sẽ đệ trình cho các cử tri hội đủ điều kiện hợp thức của Cơ Quan vấn đề phê chuẩn Kế Hoạch và Thỏa Thuận cho mục đích cung cấp các dịch vụ phòng ngừa và khống chế hỏa hoạn và các dịch vụ cứu hộ, và tại đó sẽ đệ trình kế hoạch đề nghị sau đây:

HARRIS-FORT BEND COUNTIES MUNICIPAL UTILITY DISTRICT NO. 5 - KẾ HOẠCH ĐỀ NGHỊ A

BAN GIÁM ĐỐC HARRIS-FORT BEND COUNTIES MUNICIPAL UTILITY DISTRICT NO. 5("CƠ QUAN") CÓ ĐƯỢC PHÉP PHÊ CHUẨN MỘT KẾ HOẠCH PHÒNG NGỪA HỎA HOẠN, VÀ THỎA THUẬN LÀM VIỆC CHUNG NHẤT ĐỊNH CHO CÁC DỊCH VỤ CẤP CỨU CHO FALCON LANDING GIỮA CƠ QUAN NÀY VÀ FORT BEND COUNTY EMERGENCY SERVICES DISTRICT NO. 2 ("ESD"), QUI ĐỊNH CỤ THỂ RẰNG ESD SẼ CUNG CẤP CÁC DỊCH VỤ PHÒNG NGỪA VÀ KHỐNG CHẾ HỎA HOẠN VÀ CÁC DỊCH VỤ CỨU HỘ TRONG PHẠM VI CỦA KHU VỰC DỊCH VỤ THEO CÁCH THỨC TƯƠNG TỰ VÀ TIÊU CHUẨN CHĂM SÓC TƯƠNG TỰ NHƯ CÁC DỊCH VỤ ĐƯỢC CUNG CẤP TRONG PHẠM VI CỦA ESD KHÔNG?

Mục 3: Tất cả các cử tri hội đủ điều kiện của Cơ Quan sẽ được quyền bỏ phiếu trong Cuộc Bầu Cử này.

Mục 4: Về toàn bộ địa giới Cơ Quan nằm trong Quận Fort Bend, Texas, theo đây Cơ Quan phê chuẩn các phân khu theo số, để làm các phân khu của Cơ Quan cho các mục đích của Cuộc Bầu Cử này, các phân khu bầu cử đó sẽ do Quận Fort Bend thiết lập theo Chương 42, Bộ Luật Bầu Cử Texas, có toàn bộ hoặc một phần nằm trong ranh giới Cơ Quan. Về toàn bộ phần địa giới Cơ Quan nằm trong Quận Harris, Texas, theo đây Cơ Quan thiết lập địa giới đó thành một phân khu riêng biệt cho các mục đích của Cuộc Bầu Cử này.

Mục 5: Theo sự cho phép của Chương 31 và Chương 271 của Bộ Luật Bầu Cử Texas, và chiếu theo Thỏa Thuận Tổ Chức Bầu Cử Kết Hợp, Cuộc Bầu Cử này sẽ được Quận Fort Bend, Texas tiến hành. Theo đây, Cơ Quan bổ nhiệm John Oldham, Quản Trị Viên phụ trách Bầu Cử, thực hiện hoặc giám sát việc thực hiện bất kỳ và tất cả các nhiệm vụ và trách nhiệm liên quan tới

UNOFFICIAL COPY

việc tổ chức Cuộc Bầu Cử này, như được qui định rõ hơn trong Thỏa Thuận Tổ Chức Bầu Cử Kết Hợp.

Mục 6: Theo sự cho phép của Chương 31 và Chương 271 của Bộ Luật Bầu Cử Texas, và chiếu theo các điều khoản trong Thỏa Thuận Tổ Chức Bầu Cử Kết Hợp, theo đây Cơ Quan bổ nhiệm John Oldham, Quản Trị Viên phụ trách Bầu Cử, làm Thư Ký phụ trách Bỏ Phiếu Sớm cho Cuộc Bầu Cử này. Thủ tục đích thân tới bỏ phiếu sớm cho các cử tri hội đủ điều kiện của phần Cơ Quan nằm trong Quận Fort Bend, Texas, sẽ được tiến hành tại các địa điểm và vào các ngày giờ qui định trong Phụ Lục "B" kèm theo đây. Thủ tục đích thân tới bỏ phiếu sớm cho các cử tri hội đủ điều kiện của phần Cơ Quan nằm trong Quận Harris, Texas, sẽ được tiến hành tại địa điểm và vào các ngày giờ qui định trong Phụ Lục "C". Đơn xin bỏ phiếu qua thư phải gửi đến cho Thư Ký phụ trách Bỏ Phiếu Sớm và có thể được gửi qua đường bưu tín đến địa chỉ bưu tín chính thức của Early Voting Clerk (Thư Ký phụ trách Bỏ Phiếu Sớm), 301 Jackson Street, Richmond, Texas 77469-3108, Attention: Fort Bend County Elections, gửi qua đường fax đến số (281) 341-4418, hoặc gửi qua đường thư điện tử đến địa chỉ vote@fortbendcountytx.gov.

Mục 7: Bất kỳ cử tri hội đủ điều kiện nào của phần Cơ Quan trong phạm vi Quận Fort Bend, Texas có thể đích thân tới bỏ phiếu vào Ngày Bầu Cử tại các địa điểm phòng phiếu được ghi trong Phụ Lục "D" kèm theo đây, và bất kỳ cử tri hội đủ điều kiện nào của phần Cơ Quan trong phạm vi Quận Harris, Texas có thể đích thân tới bỏ phiếu vào Ngày Bầu Cử tại địa điểm phòng phiếu được trình bày trong Phụ Lục "E" kèm theo đây. Thủ tục đích thân tới bỏ phiếu vào Ngày Bầu Cử sẽ diễn ra từ 7 giờ sáng đến 7 giờ tối, trừ khi được qui định bởi Mục 41.032, Bộ Luật Bầu Cử Texas.

Mục 8: Theo đây, bà Michelle Guild được bổ nhiệm làm đại diện bầu cử của Cơ Quan ("Đại Diện Bầu Cử") để thực hiện các nhiệm vụ liên quan tới cuộc bầu cử, chiếu theo các điều khoản qui định trong Mục 31.123, Bộ Luật Bầu Cử Texas, và Mục 49.109, Bộ Luật Thủy Cục Texas. Khoảng thời gian đảm trách nhiệm vụ của Đại Diện Bầu Cử nói trên sẽ là từ ngày 20 tháng Một, 2021, cho tới khi người kế nhiệm được bổ nhiệm, và giờ làm việc của Đại Diện Bầu Cử này là từ 9 giờ sáng tới 5 giờ chiều hàng ngày, trừ các ngày thứ Bảy, Chủ Nhật hoặc ngày lễ chính thức của tiểu bang. Bản sao y của tất cả các tài liệu và văn kiện liên quan tới Cuộc Bầu Cử này sẽ được lưu tại văn phòng của Đại Diện Bầu Cử tại 1300 Post Oak Boulevard, Suite 1400, Houston, Quận Harris, Texas 77056, công khai để công chúng hoặc bất kỳ người nào quan tâm có thể tới xem xét.

Mục 9. Chiếu theo các Mục 123.001 và 61.012 của Bộ Luật Bầu Cử Texas, bản tu chính, theo đây Cơ Quan phê chuẩn cho phép sử dụng Hệ Thống Bỏ Phiếu EVS 6020 của Election Systems & Software, bao gồm Máy Đánh Dấu Lá Phiếu ExpressVote, thiết bị đếm phiếu điện tử ExpressTouch, Máy Đếm Phiếu theo Phân Khu DS-200, và Máy Quét Trung Tâm và bộ đếm phiếu, tại Cuộc Bầu Cử, cho thủ tục bỏ phiếu hoặc đích thân tới bỏ phiếu sớm tại các địa điểm phòng phiếu của Quận Fort Bend, Texas, là hệ thống bỏ phiếu đã được Tổng Trưởng Tiểu Bang Texas chứng nhận là hệ thống bỏ phiếu điện tử ghi trực tiếp tiện dụng cho người khuyết tật. Ngoài ra, chiếu theo các Mục 123.006, 63.011 và 125.006, Bộ Luật Bầu Cử Texas, Cơ Quan phê chuẩn việc sử dụng lá phiếu giấy trong phạm vi cần thiết liên quan tới thủ tục bỏ phiếu qua thư, bỏ phiếu có điều kiện, hoặc trong trường hợp khẩn cấp không thể sử dụng được hệ thống bỏ phiếu điện tử ghi trực tiếp nói trên.

Not Official Document

Các lá phiếu sẽ tuân thủ các yêu cầu của Bộ Luật Bầu Cử Texas và được biên soạn và cung cấp cho các cử tri bằng tiếng Anh, tiếng Tây Ban Nha, tiếng Việt và tiếng Hoa.

Lá phiếu về cơ bản sẽ có nội dung định dạng như sau, tùy thuộc vào các sửa đổi về định dạng và sửa đổi không quan trọng có thể cần thiết theo yêu cầu của Quản Trị Viên phụ trách Bầu Cử Quận Fort Bend:

NO./NRO./ SỐ/序號. _____

ELECTION FOR APPROVAL OF FIRE PROTECTION PLAN
ELECCIÓN PARA APROBAR EL PLAN DE PROTECCIÓN CONTRA INCENDIOS
CUỘC BẦU CỬ PHÊ CHUẨN KẾ HOẠCH PHÒNG CHỐNG HỎA HOẠN
批准消防計劃的選舉

MAY 1, 2021
1 DE MAYO DE 2021
NGÀY 1 THÁNG NĂM, 2021
2021 年 5 月 1 日

HARRIS-FORT BEND COUNTIES MUNICIPAL UTILITY DISTRICT NO. 5

OFFICIAL BALLOT
BOLETA OFICIAL DE VOTACIÓN
LÁ PHIẾU CHÍNH THỨC
正式選票

INSTRUCTION NOTE: Place an "X" in the square beside the statement indicating the way you wish to vote.
NOTA DE INSTRUCCIÓN: Coloque una "X" en la casilla junto a la declaración que indique la forma en que desea votar.
GHI CHÚ HƯỚNG DẪN: Đánh dấu "X" vào ô vuông bên cạnh câu cho biết nguyện vọng bỏ phiếu của quý vị.
指示說明：請在聲明部份傍邊的括號內填寫「X」，以表明投票人希望就此事項做出的表決結果。

HARRIS-FORT BEND COUNTIES MUNICIPAL UTILITY DISTRICT NO. 5 - PROPOSITION A
HARRIS-FORT BEND COUNTIES MUNICIPAL UTILITY DISTRICT NO. 5 – PROPOSICIÓN A
HARRIS-FORT BEND COUNTIES MUNICIPAL UTILITY DISTRICT NO. 5 – KẾ HOẠCH ĐỀ NGHỊ A
HARRIS-FORT BEND COUNTIES MUNICIPAL UTILITY DISTRICT NO. 5 – 提案 A

UNOFFICIAL COPY

( ) FOR A FAVOR THUẬN 贊成 ( ) AGAINST EN CONTRA CHỐNG 反對	THE PLAN AND AGREEMENT TO PROVIDE FIRE PROTECTION AND SUPPRESSION SERVICES AND RESCUE SERVICES FOR THE DISTRICT (FALCON LANDING) EL PLAN Y EL CONVENIO PARA PRESTAR SERVICIOS DE PROTECCIÓN Y SUPRESIÓN CONTRA INCENDIOS Y SERVICIOS DE RESCATE PARA EL DISTRITO (FALCON LANDING) KẾ HOẠCH VÀ CÁC THỎA THUẬN CUNG CẤP CÁC DỊCH VỤ PHÒNG CHỐNG VÀ KHỐNG CHẾ HỎA HOẠN VÀ CÁC DỊCH VỤ CỨU HỘ CHO CƠ QUAN (FALCON LANDING) 為本區提供消防和滅火服務與救援服務的計劃和協議 (FALCON LANDING)

Mục 10: Lệnh này sẽ là lệnh yêu cầu tổ chức Cuộc Bầu Cử và cũng là thông báo về Cuộc Bầu Cử. Các điều khoản qui định sau đây về thông báo Bầu Cử sẽ được áp dụng, trừ trường hợp Thỏa Thuận Tổ Chức Bầu Cử Kết Hợp ghi rõ Quận Fort Bend phải đưa ra thông báo đó.

Đại Diện Bầu Cử theo đây được ủy quyền và được chỉ thị (i) gửi thông báo về Cuộc Bầu Cử này cho Thư Ký Quận và Văn Phòng Ghi Danh Cử Tri của Quận Fort Bend, Texas trễ nhất là sáu mươi (60) ngày trước Ngày Bầu Cử, và (ii) cho niêm yết thông báo của Cuộc Bầu Cử này bằng cách niêm yết các bản sao của Lệnh này tại một địa điểm công cộng của mỗi phân khu bầu cử thuộc thẩm quyền pháp lý của Cơ Quan, và trên website Internet của Cơ Quan, nếu Cơ Quan duy trì một website, và phải thực hiện niêm yết nói trên trễ nhất là hai mươi mốt (21) ngày trước Ngày Bầu Cử (trừ khi đó là ngày thứ Bảy, Chủ Nhật hoặc ngày lễ chính thức của tiểu bang, trong trường hợp đó, thông báo sẽ được niêm yết vào ngày làm việc bình thường kế tiếp). Trong tất cả các trường hợp đã nêu, bản sao của Lệnh này sẽ được niêm yết bằng tiếng Anh, tiếng Tây Ban Nha, tiếng Việt và tiếng Hoa. Ngoài ra, Đại Diện Bầu Cử theo đây được ủy quyền và được chỉ thị, trong phạm vi thích hợp và nếu khả thi, cho niêm yết thông báo tại cổng vào của địa điểm phòng phiếu dành cho cuộc bầu cử trước đó của Cơ Quan. Thông báo này sẽ cho biết địa điểm bầu cử đã thay đổi và sẽ cung cấp địa chỉ của địa điểm bỏ phiếu mới, theo đúng qui định của luật pháp hiện hành.

Mục 11: Cuộc Bầu Cử này sẽ được tổ chức và tiến hành, và các lá phiếu bầu sẽ được chuyển cho Ban Giám Đốc này theo đúng qui định của luật pháp Tiểu Bang Texas, bao gồm nhưng không giới hạn ở các điều khoản qui định hiện hành của Bộ Luật Bầu Cử Texas và Bộ Luật Thủy Cục Texas, và theo qui định trong Thỏa Thuận Tổ Chức Bầu Cử Kết Hợp.

Mục 12: Ban Giám Đốc chính thức nhận định, quyết định và tuyên bố rằng Lệnh này đã được xem xét, cân nhắc và thông qua tại một cuộc họp của Ban Giám Đốc tổ chức vào ngày 20 tháng Một, 2021, bắt đầu vào lúc 10:30 sáng, giờ Houston, Texas, bằng hình thức hội nghị qua điện thoại theo như qui định trong Bộ Luật Chính Quyền Texas, Mục 551.125, bản tu chính, và được chỉnh sửa bằng các qui định của Thống Đốc Texas, có hiệu lực từ ngày 16 tháng Ba, 2020, về việc tạm thời ngưng hiệu lực của nhiều điều khoản trong Bộ Luật đó theo như qui định trong Đạo Luật Thảm Họa Texas năm 1975, tất cả đều liên quan đến tuyên bố của Thống Đốc vào ngày

Do Not Copy

13 tháng Ba, 2020, xác nhận rằng đại dịch COVID-19 đặt ra một nguy cơ thảm họa trực tiếp và tuyên bố tình trạng thảm họa với tất cả các quận của Texas; và một văn bản thông báo thỏa đáng về thời gian và mục đích của cuộc họp này, bao gồm hướng dẫn cách thức truy cập và tham gia cuộc họp được tổ chức bằng hình thức hội nghị qua điện thoại, cùng thông báo rằng Lệnh này đã được giới thiệu và xem xét thông qua tại cuộc họp này theo như qui định của Chương Chương 551, Bộ Luật Chính Quyền Texas, và Mục 49.063, Bộ Luật Thủy Cục Texas, bản tu chính, và đã được sửa đổi bằng qui định tạm thời ngưng hiệu lực của nhiều điều trong Bộ Luật đó bằng tuyên bố trước đó của Thống Đốc Tiểu Bang Texas; và rằng cuộc họp này luôn được tổ chức công khai, theo qui định của luật pháp, tại tất cả các thời điểm mà trong đó Lệnh này và nội dung của Lệnh này được thảo luận, xem xét và thực thi. Ngoài ra, Ban Giám Đốc còn thông qua, phê chuẩn và xác nhận văn bản thông báo đó và nội dung và việc niêm yết thông báo đó.

Mục 13: Theo đây, Ban Giám Đốc giữ quyền tu chính hoặc bổ sung Lệnh này nếu thấy cần thiết và phù hợp. Ngoài ra, Ban Giám Đốc cũng giữ quyền hủy bỏ Cuộc Bầu Cử này nếu được phép theo qui định của Chương 2, Phụ Chương C, Bộ Luật Bầu Cử Texas.

Mục 14: Hình thức trình bày Thỏa Thuận Bầu Cử Kết Hợp theo đây được phê chuẩn. Chủ Tịch hoặc Phó Chủ Tịch và Thư Ký hoặc Phó Thư Ký của Ban Giám Đốc theo đây được phép và được chỉ thị thực hiện Thỏa Thuận Bầu Cử Kết Hợp thay mặt cho Cơ Quan, và thực hiện bất kỳ công việc nào cần thiết để thi hành các điều khoản qui định của Lệnh này. Ngoài ra, Đại Diện Bầu Cử, với sự chấp thuận của Chủ Tịch Ban Giám Đốc, sẽ được phép hiệu chỉnh các phụ lục kèm theo đây cho phù hợp với bất kỳ thay đổi nào của Quận Fort Bend về thông tin phòng phiếu sẽ tiến hành thủ tục bỏ phiếu sớm và cho Ngày Bầu Cử được qui định trong đó, mà Ban Giám Đốc không cần tu chính Lệnh này.

Mục 15: Trừ khi có qui định khác rõ ràng, tất cả các dẫn chiếu trong Lệnh này đến Bộ Luật Bầu Cử Texas, hoặc Bộ Luật Thủy Cục Texas sẽ có nghĩa là bản tu chính của các điều luật đó, có hiệu lực tính đến ngày Lệnh này được phê chuẩn và thông qua.

[Phần còn lại của trang được để trống một cách có chủ ý.]

Bản Nháp Copy

ĐƯỢC PHÊ CHUẨN VÀ THÔNG QUA hôm nay, ngày 20 tháng Một, 2021.

Thư Ký Ban Giám Đốc	Phó Chủ Tịch Ban Giám Đốc

(ĐÓNG DẤU)

579668_2

UNOFFICIAL COPY

EXHIBIT "A"

WINDROSE
LAND SURVEYING | PLATTING

DESCRIPTION OF 192.805 ACRES

A TRACT OR PARCEL CONTAINING 192.805 ACRES OF LAND SITUATED IN THE I. & G. N. R.R. CO. SURVEY, ABSTRACT NO. 262 AND THE I. & G. N. R.R. CO. SURVEY, ABSTRACT NO. 265, FORT BEND COUNTY, TEXAS, BEING ALL OF HARRIS-FORT BEND COUNTIES MUNICIPAL UTILITY DISTRICT NO. 5 WATER PLANT, MAP OR PLAT THEREOF RECORDED UNDER SLIDE NO. 1404A OF THE FORT BEND COUNTY PLAT RECORDS (F.B.C.P.R.), ALL OF FALCON LANDING SECTION ONE, MAP OR PLAT THEREOF RECORDED UNDER SLIDE NO. 1531A, F.B.C.P.R., ALL OF BAY HILL BOULEVARD, MAP OR PLAT THEREOF RECORDED UNDER SLIDE NO. 1546B, F.B.C.P.R., ALL OF FALCON LANDING SECTION FIVE, MAP OR PLAT THEREOF RECORDED UNDER SLIDE NO. 1570B, F.B.C.P.R., ALL OF FALCON LANDING SECTION TEN, MAP OR PLAT THEREOF RECORDED UNDER SLIDE NO. 1700B, F.B.C.P.R., ALL OF FALCON LANDING SECTION NINE, MAP OR PLAT THEREOF RECORDED UNDER SLIDE NO. 1717A, F.B.C.P.R., THE RESIDUE OF FALCON LANDING SECTION THREE, MAP OR PLAT THEREOF RECORDED UNDER SLIDE NO. 1765B, F.B.C.P.R., ALL OF FALCON LANDING SECTION THREE PARTIAL REPLAT, MAP OR PLAT THEREOF RECORDED UNDER SLIDE NO. 1839A, F.B.C.P.R., ALL OF FALCON LANDING SECTION FOUR, MAP OR PLAT THEREOF RECORDED UNDER SLIDE NO. 1884, F.B.C.P.R., ALL OF FALCON LANDING SECTION SIX, MAP OR PLAT THEREOF RECORDED UNDER SLIDE NO. 1996A, F.B.C.P.R., ALL OF FALCON LANDING BOULEVARD EXTENSION, MAP OR PLAT THEREOF RECORDED UNDER SLIDE NO. 2167A, F.B.C.P.R., ALL OF FALCON LANDING BOULEVARD, MAP OR PLAT THEREOF RECORDED UNDER SLIDE NO. 2167B, F.B.C.P.R., ALL OF FALCON LANDING SEC. 7, MAP OR PLAT THEREOF RECORDED UNDER SLIDE NO. 2191A, F.B.C.P.R., ALL OF FALCON LANDING SEC. 8, MAP OR PLAT THEREOF RECORDED UNDER SLIDE NO. 2392B, F.B.C.P.R., ALL OF A CALLED 8.481 ACRE TRACT OF LAND CONVEYED TO HARRIS-FORT BEND COUNTIES MUNICIPAL UTILITY DISTRICT NO. 5 AS RECORDED UNDER FORT BEND COUNTY CLERKS FILE (F.B.C.C.F.) NO. 9731568, ALL OF A CALLED 7.085 ACRE TRACT OF LAND CONVEYED TO THE FALCON POINT EAST HOMEOWNERS ASSOCIATION, INC. AS RECORDED UNDER F.B.B.C.F. NO. 9896574 AND A PORTION OF THE RIGHT-OF-WAY (R.O.W.) OF ROESNER ROAD (CALLED 100' WIDTH), WITH SAID 192.805 ACRE TRACT BEING MORE PARTICULARLY DESCRIBED BY METES AND BOUNDS AS FOLLOWS:

BEGINNING AT A POINT ON THE WESTERLY R.O.W. OF THE GRAND PARKWAY – S.H. 99 (WIDTH VARIES) FOR AN EASTERLY CORNER OF SAID FALCON LANDING SECTION ONE AND THE HEREIN DESCRIBED TRACT;

THENCE, SOUTH 44 DEG. 43 MIN. 50 SEC. WEST OVER AND ACROSS SAID I. & G. N. R.R. CO. SURVEY, ABSTRACT NO. 265, A DISTANCE OF 1,742.97 FEET TO A POINT FOR THE SOUTHERLY CORNER OF THE HEREIN DESCRIBED TRACT;

THENCE, NORTH 45 DEG. 04 MIN. 30 SEC. WEST CONTINUING OVER AND ACROSS SAID I. & G. N. R.R. CO. SURVEY, ABSTRACT NO. 265, A DISTANCE OF 1,681.63 FEET TO A POINT ON THE COMMON LINE OF SAID I. & G. N. R.R. CO. SURVEY, ABSTRACT NO. 265 AND SAID I. & G. N. R.R. CO. SURVEY, ABSTRACT NO. 262;

THENCE, NORTH 44 DEG. 53 MIN. 46 SEC. EAST ALONG THE COMMON LINE OF SAID I. & G. N. R.R. CO. SURVEY, ABSTRACT NO. 265 AND SAID I. & G. N. R.R. CO. SURVEY, ABSTRACT NO. 262, A DISTANCE OF 697.96 FEET TO A POINT FOR CORNER;

THENCE, NORTH 44 DEG. 35 MIN. 27 SEC. WEST OVER AND ACROSS SAID I. & G. N. R.R. CO. SURVEY, ABSTRACT NO. 262, A DISTANCE OF 3,375.18 FEET TO A POINT ON THE COMMON LINE OF SAID I. & G. N. R.R. CO. SURVEY, ABSTRACT NO. 262 AND THE I. & G. N. R.R. CO. SURVEY, ABSTRACT NO. 268, FOR THE WESTERLY CORNER OF THE HEREIN DESCRIBED TRACT;

THENCE, NORTH 44 DEG. 51 MIN. 10 SEC. EAST ALONG THE COMMON LINE OF SAID I. & G. N. R.R. CO. SURVEY, ABSTRACT NO. 262 AND SAID I. & G. N. R.R. CO. SURVEY, ABSTRACT NO. 268, A DISTANCE OF 1,376.53 FEET TO A POINT FOR THE NORTHERLY CORNER OF THE HEREIN DESCRIBED TRACT;

THENCE, OVER AND ACROSS SAID I. & G. N. R.R. CO. SURVEY, ABSTRACT NO. 262, THE FOLLOWING THREE (3) COURSES AND DISTANCES:

SOUTH 44 DEG. 35 MIN. 27 SEC. EAST, A DISTANCE OF 2,531.46 FEET TO A POINT FOR CORNER;

NORTH 44 DEG. 56 MIN. 18 SEC. EAST, A DISTANCE OF 688.89 FEET TO A POINT FOR CORNER;

UNOFFICIAL COPY

SOUTH 44 DEG. 35 MIN. 27 SEC. EAST, A DISTANCE OF 844.26 FEET TO A POINT ON THE COMMON LINE OF SAID I. & G. N. R.R. CO. SURVEY, ABSTRACT NO. 262 AND SAID I. & G. N. R.R. CO. SURVEY, ABSTRACT NO. 268;

THENCE, SOUTH 45 DEG. 00 MIN. 13 SEC. WEST ALONG THE COMMON LINE OF SAID I. & G. N. R.R. CO. SURVEY, ABSTRACT NO. 262 AND SAID I. & G. N. R.R. CO. SURVEY, ABSTRACT NO. 268, A DISTANCE OF 309.46 FEET TO A POINT FOR CORNER;

THENCE, OVER AND ACROSS SAID I. & G. N. R.R. CO. SURVEY, ABSTRACT NO. 268, THE FOLLOWING NINE (9) COURSES AND DISTANCES:

SOUTH 06 DEG. 44 MIN. 11 SEC. EAST, A DISTANCE OF 250.44 FEET TO AN ANGLE POINT;

SOUTH 00 DEG. 32 MIN. 47 SEC. WEST, A DISTANCE OF 521.06 FEET TO A POINT FOR CORNER;

NORTH 89 DEG. 27 MIN. 13 SEC. WEST, A DISTANCE OF 270.01 FEET TO A POINT FOR CORNER;

SOUTH 00 DEG. 32 MIN. 47 SEC. WEST, A DISTANCE OF 405.68 FEET TO A POINT FOR CORNER;

WITH A NON-TANGENT CURVE TO THE LEFT, HAVING A RADIUS OF 2,150.00 FEET, A CENTRAL ANGLE OF 11 DEG. 57 MIN. 39 SEC., AN ARC LENGTH OF 448.83 FEET, AND A CHORD BEARING AND DISTANCE OF SOUTH 83 DEG. 28 MIN. 24 SEC. EAST, - 448.01 FEET TO A POINT OF TANGENCY;

SOUTH 89 DEG. 27 MIN. 13 SEC. EAST, A DISTANCE OF 149.57 FEET TO A POINT OF CURVATURE;

WITH A CURVE TO THE LEFT, HAVING A RADIUS OF 2,000.00 FEET, A CENTRAL ANGLE OF 02 DEG. 52 MIN. 00 SEC., AN ARC LENGTH OF 100.07 FEET, AND A CHORD BEARING AND DISTANCE OF NORTH 89 DEG. 06 MIN. 47 SEC. EAST, - 100.06 FEET TO A POINT OF TANGENCY;

NORTH 87 DEG. 40 MIN. 54 SEC. EAST, A DISTANCE OF 100.00 FEET TO A POINT OF CURVATURE;

WITH A CURVE TO THE RIGHT, HAVING A RADIUS OF 2,000.00 FEET, A CENTRAL ANGLE OF 02 DEG. 51 MIN. 53 SEC., AN ARC LENGTH OF 100.00 FEET, AND A CHORD BEARING AND DISTANCE OF NORTH 89 DEG. 06 MIN. 51 SEC. EAST, - 99.99 FEET TO A POINT ON SAID WESTERLY R.O.W. OF THE GRAND PARKWAY – S.H. 99;

THENCE, ALONG SAID WESTERLY R.O.W. OF THE GRAND PARKWAY – S.H. 99, THE FOLLOWING FOUR (4) COURSES AND DISTANCES:

SOUTH 00 DEG. 32 MIN. 47 SEC. WEST, A DISTANCE OF 120.00 FEET TO A POINT FOR CORNER;

SOUTH 62 DEG. 53 MIN. 47 SEC. EAST, A DISTANCE OF 35.12 FEET TO AN ANGLE POINT;

SOUTH 19 DEG. 58 MIN. 50 SEC. EAST, A DISTANCE OF 38.76 FEET TO AN ANGLE POINT;

SOUTH 00 DEG. 32 MIN. 47 SEC. WEST, A DISTANCE OF 297.56 FEET TO THE **POINT OF BEGINNING** AND CONTAINING 192.805 ACRES OF LAND, AS SHOWN ON JOB NO. 56373, PREPARED BY WINDROSE.

NOTE: THIS DESCRIPTION IS A COMPILATION OF EXISTING DESCRIPTIONS PREPARED UNDER 22 TAC 663.21 AND IS NOT TO BE USED TO CONVEY OR ESTABLISH INTERESTS IN REAL PROPERTY EXCEPT THOSE RIGHTS IMPLIED OR ESTABLISHED BY THE CREATION OR RECONFIGURATION OF THE BOUNDARY OF THE POLITICAL SUBDIVISION FOR WHICH IT WAS PREPARED.



ROBERT KNESS
R.P.L.S. NO. 6486
STATE OF TEXAS
FIRM REGISTRATION NO. 10108800

10-22-20
DATE:

UNOFFICIAL COPY

EXHIBIT "B"

Fort Bend County Early Voting Schedule
May 1, 2021 Joint Election
Programa de votación anticipada del condado de Fort Bend
1 de mayo del 2021 Elección Conjunta

Early Voting Location	Hours(*Horas*)			
	Monday-Friday April 19-23, 2021 (*lunes-viernes*) *(abril 19-23, 2021)*	Saturday April 24, 2021 (*sábado*) *(abril 24, 2021)*	Sunday April 25, 2021 (*domingo*) *(abril 25, 2021)*	Monday-Tuesday April 26-27, 2021 (*lunes- martess*) *(abril 26 -27, 2021)*
Al Rabba World Food 5800 New Territory Blvd, Sugar Land **Beasley City Hall** 319 S. 3rd Street, Beasley **Chasewood Clubhouse** 7622 Chasewood Drive, Missouri City **Cinco Ranch Library** 2620 Commercial Center Drive, Katy **Fort Bend County Road & Bridge** 3743 School Street, Needville **Fort Bend County Rosenberg Annex** 4520 Reading Road, Rosenberg **Fort Bend ISD Admin Building** 16431 Lexington, Sugar Land **Jacks Conference Center** 3232 Austin Parkway, Sugar Land **Four Corners Community Center** 15700 Old Richmond Rd, Sugar Land **Fulshear High School** 9302 Charger Way, Fulshear **Greatwood Community & Rec Center** 7225 Greatwood Pkwy, Sugar Land **Hightower High School** 3333 Hurricane Lane, Missouri City **James Bowie Middle School** 700 Plantation Dr, Richmond **James Reese Career & Technical Center** 12300 University Blvd, Sugar Land **Kroger's Riverstone (Community Room)** 18861 University Blvd, Sugar Land **Lost Creek Park Conference Center** 3703 Lost Creek Blvd, Sugar Land **Meadows Place City Hall** One Troyan Dr, Meadows Place **Missouri City Community Center** 1522 Texas Pkwy, Missouri City **Quail Valley Fund Office** 3603 Glenn Lakes, Missouri City **Richmond Water Maintenance Facility** 110 N. 8th St, Richmond **Rosenberg City Hall** 2110 4th St., Rosenberg **Sienna Annex Community Room** 5855 Sienna Springs Way, Missouri City **Stafford City Hall** 2610 Main Street, Stafford **Sugar Land Branch Library** 550 Eldridge, Sugar Land **Sugar Land City Hall** 2700 Town Center Blvd, Sugar Land	**8:00 a.m.** **To** **5:00 p.m**	**8:00 a.m.** **To** **5:00 p.m**	**CLOSED** **(Cerrado)**	**7:00 a.m.** **To** **7:00 p.m**

UNOFFICIAL COPY

EXHIBIT "C"

Early Voting Location and Times for Harris County Voters

Location:

Cinco Ranch Library

2630 Commercial Center Drive

Katy, Texas 77494

Dates and Times:

April 19, 2021 through April 23, 2021 – 8:00 a.m. – 5:00 p.m.

April 24, 2021 – 8:00 a.m. – 5:00 p.m.

April 26, 2021 and April 27, 2021 – 7:00 a.m. – 7:00 p.m.

UNOFFICIAL COPY

ANEXO "C"

Lugares y horarios de votación anticipada para los votantes del Condado de Harris

Lugar:

Cinco Ranch Library

2630 Commercial Center Drive

Katy, Texas 77494

Fechas y horarios:

19 de abril de 2021 al 23 de abril de 2021 - 8:00 a.m. a 5:00 p.m.

24 de abril de 2021 - 8:00 a.m. a 5:00 p.m.

26 de abril de 2021 y 27 de abril de 2021 - 7:00 a.m. a 7:00 p.m.

PHỤ LỤC "C"

Các Địa Điểm và Ngày Giờ Bỏ Phiếu Sớm cho các cử tri Quận Harris

Địa điểm:

Cinco Ranch Library

2630 Commercial Center Drive

Katy, Texas 77494

Ngày Giờ:

Ngày 19 tháng Tư, 2021, đến ngày 23 tháng Tư, 2021 - 8 giờ sáng đến 5 giờ chiều

Ngày 24 tháng Tư, 2021 - 8 giờ sáng đến 5 giờ chiều

Ngày 26 tháng Tư, 2021 và ngày 27 tháng Tư, 2021 - 7 giờ sáng đến 7 giờ chiều

UNOFFICIAL COPY

附件"C"

Harris縣選民之提前投票地點與时间

地點:

Cinco Ranch Library

2630 Commercial Center Drive

Katy, Texas 77494

日期與時間

2021年4月19日至2021年4月23日 - 上午8:00 - 下午5:00

4月24日 - 上午8:00 - 下午5:00

2021年4月26日至2021年4月27日 - 上午7:00 - 下午7:00

COUNTYWIDE POLLING PLACE	Voting Location	ADDRESS	CITY	ZIP
Al Rabba World Food	Community Room	5800 New Territory Dr	Sugar Land	77479
Beasley City Hall	Meeting Room at rear of building	319 S. 3rd St	BEASLEY	77417
Beck Jr. High School	Cafeteria Hallway	5200 S Fry Rd	KATY	77450
Bowie Middle School (West Entrance)	Main hallway by Gym	700 Plantation Dr	RICHMOND	77406
Briarchase Missionary Bapt Church	Fellowship Hall	16000 Blue Ridge Rd	MISSOURI CITY	77489
Briscoe Junior High School	Library	4300 FM 723	RICHMOND	77406
Calvary Baptist Church	Fellowship Hall	4111 Airport Ave	ROSENBERG	77471
Chasewood Clubhouse	Level 1 (Clubhouse Facility)	7622 Chasewood Dr	MISSOURI CITY	77489
Clements High School	Auditorium Lobby	4200 Elkins Dr	SUGAR LAND	77479
Commonwealth Clubhouse	main room	4330 Knightsbridge Blvd	SUGAR LAND	77479
Eagle Heights Church	Clubhouse	16718 W. Bellfort Blvd	RICHMOND	77407
Fairgrounds Building "D"	main room	4310 Highway 36 S	ROSENBERG	77471
Fort Bend ISD Admin Building		16431 Lexington Ivd	SUGAR LAND	77494
Four Corners Community Center	"Sprint Room"	15700 Old Richmond Rd	SUGAR LAND	77478
Fulshear High School	PAC Lobby	9302 Charger Way	FULSHEAR	77441
Garcia Middle School	Gym area	18550 Old Richmond Rd	SUGAR LAND	77478
George Bush High School	Gym foyer	6707 FM 1464	RICHMOND	77407
George Memorial Library	Large Meeting room, 1st floor	1001 Golfview Dr	RICHMOND	77469
Greatwood Community/Rec Center	Main Room	7225 Greatwood Pkwy	SUGAR LAND	77479
Hightower High School	Front Lobby	3333 Hurricane Lane	MISSOURI CITY	77459
Hunters Glen Elementary School	Gym	695 Independence Blvd	MISSOURI CITY	77489
Imperial Park Recreation Center	Meeting Room	234 Matlage Way	SUGAR LAND	77478
Jacks (First Colony) Conference Center	Main Room	3232 Austin Parkway	SUGAR LAND	77479
James Reese Career & Technical Center	Classroom	12300 University Blvd	SUGAR LAND	77479
Joy Lutheran Church	Parish Hall	717 FM 359	RICHMOND	77406
Kempner High School	Side hallway thru student parking lot	14777 Voss Rd	SUGAR LAND	77498
Kroger's Riverstone (Community Room)	Community Room	18861 University Blvd	SUGAR LAND	77479
Lake Olympia Marina Clubhouse	Ballroom	180 Island Blvd	MISSOURI CITY	77459
Lantern Lane Elementary School	cafeteria	3323 Mission Valley Dr	MISSOURI CITY	77459
Lexington Creek Elementary School	Gymnasium	2335 Dulles Ave	MISSOURI CITY	77459
Lost Creek Conference Center	Main Room	3703 Lost Creek Blvd	SUGAR LAND	77478
Meadows Place City Hall	Council Chambers	One Troyan Dr	MEADOWS PLACE	77477
Mission Bend Branch Library	Meeting Room	8421 Addicks Clodine Rd	HOUSTON	77083
Missouri City Baptist Church	Multipurpose Buildinig	16816 Quail Park Dr	MISSOURI CITY	77489
Missouri City Community Center	Main Room	1522 Texas Parkway	MISSOURI CITY	77489
Missouri City Parks & Recreation	Main Room	2701 Cypress Point Dr	MISSOURI CITY	77459
M.R. Massey Admin. Building	Event Space	1570 Rabb Road	FRESNO	77545
Museum of Natural Science	Snack Bar	13016 University Blvd	SUGAR LAND	77479
Mustang Community Center	Classroom	4521 FM 521	FRESNO	77545
Pinnacle Senior Center	Multi-purpose Room	5525#C Hobby Road	HOUSTON	77053

UNOFFICIAL COPY

COUNTYWIDE POLLING PLACE	Voting Location	ADDRESS	CITY	ZIP
Quail Valley Elementary School	main room	3500 Quail Village Dr	MISSOURI CITY	77459
QV Fund Office	Board Room	3603 Glenn Lakes	MISSOURI CITY	77459
Richmond Water Maintenance Facility	1st room to right	110 N. 8th St	RICHMOND	77469
Ridge Point High School	main room	500 Waters Lake Blvd	MISSOURI CITY	77459
Ridgegate Community Association	Main Room	5855 W. Ridgecreek Dr	HOUSTON	77053
Ridgemont Early Childhood Ctr	Extended Day Room	5353 Ridge Creek Circle	HOUSTON	77053
River Park Recreation Ctr.	Rec Center	5875 Summit Creek Drive	SUGAR LAND	77479
Rosenberg Annex Building	Meeting Room A	4520 Reading Rd	ROSENBERG	77471
Sienna Annex	Community Room	5855 Sienna Springs Way	MISSOURI CITY	77459
Simonton City Hall	Meeting Room	35011 FM 1093	SIMONTON	77476
Stafford City Hall	Large Conference Room	2610 South Main	STAFFORD	77477
Sugar Lakes Clubhouse	Clubhouse	930 Sugar Lakes Dr	SUGAR LAND	77478
Sugar Land Branch Library	Meeting Room	5500 Eldridge	SUGAR LAND	77478
Sugar Land Church of God	Fellowship Hall	1715 Eldridge Rd	SUGAR LAND	77478
Sugar Land City Hall	Brazos Room 154 & 155	2700 Town Center Blvd North	SUGAR LAND	77479
Thompsons City Hall	Community Room	520 Thompson Oil Field Rd	THOMPSONS	77481
Townewest Towne Hall	Main Room	10322 Old Towne Ln	SUGAR LAND	77498
University Branch Library	Meeting Room 2	14010 University Blvd	SUGAR LAND	77479

OFFICIAL COPY

EXHIBIT "E"

Election Day Location and Times for Harris County Voters

May 1, 2021 – 7:00 a.m. – 7:00 p.m.

Cinco Ranch Library

2630 Commercial Center Drive

Katy, Texas 77494

ANEXO "E"

Lugar y horario del Día de Elección

1 de mayo de 2021 - 7:00 a.m. a 7:00 p.m.

Cinco Ranch Library

2630 Commercial Center Drive

Katy, Texas 77494

EXHIBIT "E"

Địa Điểm và Giờ Bỏ Phiếu vào Ngày Bầu Cử

Ngày 1 tháng Năm, 2021 - 7 giờ sáng đến 7 giờ chiều

Cinco Ranch Library

2630 Commercial Center Drive

Katy, Texas 77494

Exhibit "E"

選舉日地點和時間

5月1日 - 上午7:00 - 下午7:00

Cinco Ranch Library

2630 Commercial Center Drive

Katy, Texas 77494

UNOFFICIAL COPY

關於批准消防計劃選舉的命令

鑑於，Harris-Fort Bend Counties Municipal Utility District No. 5（“本區”）係根據Texas州自然資源保護委員會（Texas州環境品質委員會的前身）於1995年7月11日一項命令依照Texas州水務法（修訂版）第54章及Texas州憲法第XVI條第59節的條款及規定組織、創設及建立的水源保護和治理區，且本區之運轉符合Texas州水務法（修訂版）第49章和54章的條款及規定；以及

鑑於，依照Texas州水務法（修訂版）第49.351節，本區和Fort Bend County Emergency Services District No. 2（“ESD”）已簽訂地區間協議關於Falcon Landing的緊急服務（“協議”），根據該協議，ESD已同意提供稱為Falcon Landing的區域內的消防和滅火服務以及救援服務及其他事項，其具體內容請參見附件“ A”的界線，並出於所有目的併入本文（“服務區”）；以及

鑑於，本區已製定了一份消防計劃（“計劃”），其中詳細描述了將用於向服務區提供消防和滅火服務及救援服務的設施和設備，及各項描述，其他事項，協議中與上述服務有關的財務要求；以及

鑑於，根據Texas州水務法，本區已將該計劃和協議提交給委員會批准；

鑑於，Texas州水務法規定，該計劃和協議在獲得委員會批准並經為此目的召集並舉行的本區選民的多數票授權後方可實施；以及

鑑於，本區董事會（“董事會”）希望於2021年5月1日舉行選舉，目的是向本區的選民提交有關為服務區提供消防和滅火服務以及救援服務實施計劃和協議的提案；以及

鑑於，協議和計劃在本區指定辦公室向公眾開放；以及

鑑於，本區已經或今後將與Fort Bend縣簽署一項聯合選舉協議和一項選舉服務合約，以便按照Texas州選舉法第31章及第271章獲得選舉服務，及與整體或部分位於Texas州Fort Bend縣內的其他參與選舉的政治轄區舉行聯合選舉（“聯合選舉協議”）；以及

鑑於，本區已決定根據Fort Bend縣聯合選舉協議的條款，依照Texas州選舉法第271章規定，將上述選舉Fort Bend縣及/或與其他政治區劃的選舉聯合舉行；以及

鑑於，董事會希望推進上述選舉的舉行；

UNOFFICIAL COPY

現此，因而，　為此Harris-Fort Bend Counties Municipal Utility District No. 5區發佈命令如下:

第1節：本命令前言中所陳述之情況與事實據查均為屬實且系完全，故可成為本命令之一部份。

第2節：定於2021年5月1日（“選舉日”）舉行特別選舉（“選舉”），藉此向本區之合資格選民提交關於消防和滅火服務以及救援服務的計劃和協議批准事宜及下列提案：

HARRIS-FORT BEND COUNTIES MUNICIPAL UTILITY DISTRICT NO. 5 -提案 A

是否授權HARRIS-FORT BEND COUNTIES MUNICIPAL UTILITY DISTRICT NO. 5（“本區”）的董事局通過一項經由及本區和的消防計劃，以及某些針對 FALCON LANDING 的緊急服務的地方間協議，其指明，FORT BEND COUNTY EMERGENCY SERVICES DISTRICT NO. 2和ESD內所提供服務相同標准在服務區的範圍內提供消防和滅火服務以及救援服務？

第3節：本區所有合資格選民均應享有在本次選舉中投票的權利。

第4節：第3節：就本區位於Texas州Fort Bend縣內的所有轄區而言，為本選舉之目的，本區特此按編號將由Fort Bend縣根據Texas州選舉法第42章設立之選區（與本區全部或部分交疊）採納為其選區。就本區位於Texas州Harris縣內的所有轄區而言，為本選舉之目的，本區特此將上述轄區設立為一個單獨選區。

第5節：依據Texas州選舉法第31章與第271章的授權及聯合選舉協議的條款，選舉應由Texas州Fort Bend縣舉行。本區特此任命選舉行政官John Oldham依照聯合選舉協議的進一步規定，履行與選舉之舉行有關的一切職責及責任，或監督該等職責及責任的履行。

第6節：　　依照Texas州選舉法第31章和第271章的授權及聯合選舉協議的條款，本區特此任命選舉行政官John Oldham擔任本次選舉的提前投票專員。本區位於Texas州Fort Bend縣內的地區之合資格選民可參加親自出席的提前投票，其舉行地點、日期和時間詳見本命令附件B。本區位於Texas州Harris縣內的地區之合資格選民可參加親自出席的提前投票，其舉行地點、日期和時間詳見本命令附件C。郵遞投票申請應寄至提前投票專員及或可以郵遞至提前投票專員之正式郵寄地址，301 Jackson Street, Richmond, Texas 77469-3108，收件人:Fort Bend County Elections，傳真至（281）341-4418，或通過電子郵件發送至vote@fortbendcountytx.gov.

第7節：位於Texas州Fort Bend縣本區內之的任何合資格選民，可於選舉日在投票站（如附件 "D"所示）進行親自投票；位於Texas州Harris縣本區內之的任何合資格選民，可於選舉日在投票站（如附件 "E"所示）進行親自投票。除Texas州選舉法第41.032款另有規定外，親自出席的投票應於選舉日上午7:00至晚上7:00進行。

UNOFFICIAL COPY

第8節：現任命　　Michelle Guild i為本區指定選舉代理人（下稱「選舉代理人」），依照Texas州選舉法第31.123條和Texas州水務法第49.109條之規定行使必要選舉職責。上述選舉代理人的任期應從2021年1月20日起，至任命繼任者止，其辦公時間應為每天上午9:00至下午5:00，週六、週日或法定節假日除外。所有選舉有關文件及資料之真實與正確版本應保存在選舉代理人辦公室，地址：1300 Post Oak Boulevard, Suite 1400, Houston, Harris County, Texas 77056，對公眾及任何有關人士開放查閱。

第9節。依據Texas州選舉法（修訂版）第123.001節和第61.012節，本區現決定在選舉中使用 選舉系統和軟件EVS 6020投票系統，由ExpressVote投票標記設備，ExpressTouch電子製表設備，DS-200選區製表器以及DE-450中央掃描儀和製表器組成，用於Texas州Fort Bend縣投票站的親自出席投票或親自出席提前投票。該系統已經Texas州州務卿認證為無障礙直接記錄電子投票系統。此外，依據Texas州選舉法第123.006款、第63.001款及第125.006款，本群授權僅在與郵寄投票或臨時投票相關的必要範圍內，或當緊急事件導致無法使用上述直接記錄電子投票系統時，使用紙質選票進行投票。

選票應遵照Texas州選舉法的要求製備，並以英語、西班牙語、越南語和中文提供給選民。

選票形式應大體如下，但須遵守Fort Bend縣選舉行政官可能認為有必要格式及非實質性修改：

NO./NRO./ SỐ/序號. _____

ELECTION FOR APPROVAL OF FIRE PROTECTION PLAN
ELECCIÓN PARA APROBAR EL PLAN DE PROTECCIÓN CONTRA INCENDIOS
CUỘC BẦU CỬ PHÊ CHUẨN KẾ HOẠCH PHÒNG CHỐNG HỎA HOẠN
批准消防計劃的選舉

MAY 1, 2021
1 DE MAYO DE 2021
NGÀY 1 THÁNG NĂM, 2021
2021 年 5 月 1 日

HARRIS-FORT BEND COUNTIES MUNICIPAL UTILITY DISTRICT NO. 5

OFFICIAL BALLOT
BOLETA OFICIAL DE VOTACIÓN
LÁ PHIẾU CHÍNH THỨC
正式選票

SAMPLE NOT FOR VOTING

INSTRUCTION NOTE: Place an "X" in the square beside the statement indicating the way you wish to vote.
NOTA DE INSTRUCCIÓN: Coloque una "X" en la casilla junto a la declaración que indique la forma en que desea votar.
GHI CHÚ HƯỚNG DẪN: Đánh dấu "X" vào ô vuông bên cạnh câu cho biết nguyện vọng bỏ phiếu của quý vị.
指示說明：請在聲明部份傍邊的括號內填寫「X」，以表明投票人希望就此事項做出的表決結果。

HARRIS-FORT BEND COUNTIES MUNICIPAL UTILITY DISTRICT NO. 5 - PROPOSITION A
HARRIS-FORT BEND COUNTIES MUNICIPAL UTILITY DISTRICT NO. 5 – PROPOSICIÓN A
HARRIS-FORT BEND COUNTIES MUNICIPAL UTILITY DISTRICT NO. 5 – KẾ HOẠCH ĐỀ NGHỊ A
HARRIS-FORT BEND COUNTIES MUNICIPAL UTILITY DISTRICT NO. 5 – 提案 A

( ) FOR A FAVOR THUẬN 贊成 ( ) AGAINST EN CONTRA CHỐNG 反對	THE PLAN AND AGREEMENT TO PROVIDE FIRE PROTECTION AND SUPPRESSION SERVICES AND RESCUE SERVICES FOR THE DISTRICT (FALCON LANDING) EL PLAN Y EL CONVENIO PARA PRESTAR SERVICIOS DE PROTECCIÓN Y SUPRESIÓN CONTRA INCENDIOS Y SERVICIOS DE RESCATE PARA EL DISTRITO (FALCON LANDING) KẾ HOẠCH VÀ CÁC THỎA THUẬN CUNG CẤP CÁC DỊCH VỤ PHÒNG CHỐNG VÀ KHỐNG CHẾ HỎA HOẠN VÀ CÁC DỊCH VỤ CỨU HỘ CHO CƠ QUAN (FALCON LANDING) 為本區提供消防和滅火服務與救援服務的計劃和協議 (FALCON LANDING)

UNOFFICIAL COPY

第 10 節：本命令應構成召開選舉的命令及應構成選舉通知。除聯合選舉協議規定應由 Fort Bend 縣提供此類通知外，否則將適用關於選舉通知的如下規定。

現授權並指示選舉代理人 (i)在選舉之日前六十（60）天將選舉通知送達Texas州 Fort Bend 縣的縣文員和選民登記官，以及(ii) 通過在本區管轄範圍內的每個選區的公共場所和本區的互聯網網站上（如果本區維護一個網站）發布選舉通知副本，並不遲於選舉日前二十一（21）天完成（除非上述日期適逢週六、週日或法定州節假日，在此情況下應在其後第一個正常工作日張貼）。在上述所有情形下，本命令之副本須以英語、西班牙語、越南語及中文張貼。此外，現授權並指示選舉代理人在適用且可行的情況下，根據適用法律規定，在本區前一次選舉的投票所入口處張貼通知，就投票地點變化一事作出說明，並提供新的投票所地址。

第 11 節：應根據 Texas 州的法律（包括但不限於 Texas 州選舉法及 Texas 州水務法及聯合選舉協議的適用規定）舉行選舉及向本董事會彙報選舉結果。

第 12 節：董事會於 2021 年 1 月 20 日 Texas 州 Houston 時間上午 10:30 開始的董事會會議上通過電話會議正式裁定，確定並宣布，對本命令進行了審核，審議和通過，其根據 Texas 州政府法（修訂版）第 551.125 節之規定要求，以及修改根據於 Texas 州州長依照 1975 年 Texas 州災難法從 2020 年 3 月 16 日起暫時中止各項規定，其皆關於州長於 2020 年 3 月 13 日所做的公告，該公告證明 COVID-19 疫情爆發構成了迫在眉睫的災難威脅，並宣布 Texas 州所有縣都處於災難狀態；有關會議時間和目的的充分書面通知，其包括有關通過電話會議訪問和參加會議的說明，以及本命令在會議上會被介紹並考慮採納通過的通知是根據 Texas 州政府法第 551 章及 Texas 州水務法修訂版第 49.063 條之規定要求，以及根據 Texas 州州長發布的上述公告之暫時中止其各項規定而修改；並且在本命令被討論，考慮和採取行動中的任何時候，本次會議均應依法向公眾開放。董事會進一步審核、批准並確認上述書面通知及其內容與張貼事宜。

第 13 條：董事會有權對本命令進行必要或適宜之修正或補充。在 Texas 州選舉法第 2 章第 C 分章的規定許可的情況下，董事會進一步保留取消本次選舉的權利。

第14節：　　現批准聯合選舉協議之形式。現授權董事會主席或副主席及秘書或助理秘書代表本區執行聯合選舉協議，並採取任何必要行動以貫徹本命令之各項節款。此外，經董事會主席同意，選舉代理人有權更正本命令附件，以反映Fort Bend縣對本命令所述提前投票及選舉日投票資訊所作的任何更改，而無需由董事會對本命令作出修正。

第 15 節：除非另有明文規定，此處所參考援引之 Texas 州選舉法或 Texas 州水務法，應以本命令通過及採納之日有效的修訂版本為準。

UNOFFICIAL COPY

[本頁以下特意留空。]

於 2021 年 1 月 20 日獲通過及採納。

秘書 董事會	副主席 董事會

（印鑑）

576131_2

UNOFFICIAL COPY

EXHIBIT "A"

WINDROSE
LAND SURVEYING | PLATTING

DESCRIPTION OF 192.805 ACRES

A TRACT OR PARCEL CONTAINING 192.805 ACRES OF LAND SITUATED IN THE I. & G. N. R.R. CO. SURVEY, ABSTRACT NO. 262 AND THE I. & G. N. R.R. CO. SURVEY, ABSTRACT NO. 265, FORT BEND COUNTY, TEXAS, BEING ALL OF HARRIS-FORT BEND COUNTIES MUNICIPAL UTILITY DISTRICT NO. 5 WATER PLANT, MAP OR PLAT THEREOF RECORDED UNDER SLIDE NO. 1404A OF THE FORT BEND COUNTY PLAT RECORDS (F.B.C.P.R.), ALL OF FALCON LANDING SECTION ONE, MAP OR PLAT THEREOF RECORDED UNDER SLIDE NO. 1531A, F.B.C.P.R., ALL OF BAY HILL BOULEVARD, MAP OR PLAT THEREOF RECORDED UNDER SLIDE NO. 1546B, F.B.C.P.R., ALL OF FALCON LANDING SECTION FIVE, MAP OR PLAT THEREOF RECORDED UNDER SLIDE NO. 1570B, F.B.C.P.R., ALL OF FALCON LANDING SECTION TEN, MAP OR PLAT THEREOF RECORDED UNDER SLIDE NO. 1700B, F.B.C.P.R., ALL OF FALCON LANDING SECTION NINE, MAP OR PLAT THEREOF RECORDED UNDER SLIDE NO. 1717A, F.B.C.P.R., THE RESIDUE OF FALCON LANDING SECTION THREE, MAP OR PLAT THEREOF RECORDED UNDER SLIDE NO. 1765B, F.B.C.P.R., ALL OF FALCON LANDING SECTION THREE PARTIAL REPLAT, MAP OR PLAT THEREOF RECORDED UNDER SLIDE NO. 1839A, F.B.C.P.R., ALL OF FALCON LANDING SECTION FOUR, MAP OR PLAT THEREOF RECORDED UNDER SLIDE NO. 1884, F.B.C.P.R., ALL OF FALCON LANDING SECTION SIX, MAP OR PLAT THEREOF RECORDED UNDER SLIDE NO. 1996A, F.B.C.P.R., ALL OF FALCON LANDING BOULEVARD EXTENSION, MAP OR PLAT THEREOF RECORDED UNDER SLIDE NO. 2167A, F.B.C.P.R., ALL OF FALCON LANDING BOULEVARD, MAP OR PLAT THEREOF RECORDED UNDER SLIDE NO. 2167B, F.B.C.P.R., ALL OF FALCON LANDING SEC. 7, MAP OR PLAT THEREOF RECORDED UNDER SLIDE NO. 2191A, F.B.C.P.R., ALL OF FALCON LANDING SEC. 8, MAP OR PLAT THEREOF RECORDED UNDER SLIDE NO. 2392B, F.B.C.P.R., ALL OF A CALLED 8.481 ACRE TRACT OF LAND CONVEYED TO HARRIS-FORT BEND COUNTIES MUNICIPAL UTILITY DISTRICT NO. 5 AS RECORDED UNDER FORT BEND COUNTY CLERKS FILE (F.B.C.C.F.) NO. 9731568, ALL OF A CALLED 7.085 ACRE TRACT OF LAND CONVEYED TO THE FALCON POINT EAST HOMEOWNERS ASSOCIATION, INC. AS RECORDED UNDER F.B.B.C.F. NO. 9896574 AND A PORTION OF THE RIGHT-OF-WAY (R.O.W.) OF ROESNER ROAD (CALLED 100' WIDTH), WITH SAID 192.805 ACRE TRACT BEING MORE PARTICULARLY DESCRIBED BY METES AND BOUNDS AS FOLLOWS:

UNOFFICIAL COPY

BEGINNING AT A POINT ON THE WESTERLY R.O.W. OF THE GRAND PARKWAY – S.H. 99 (WIDTH VARIES) FOR AN EASTERLY CORNER OF SAID FALCON LANDING SECTION ONE AND THE HEREIN DESCRIBED TRACT;

THENCE, SOUTH 44 DEG. 43 MIN. 50 SEC. WEST OVER AND ACROSS SAID I. & G. N. R.R. CO. SURVEY, ABSTRACT NO. 265, A DISTANCE OF 1,742.97 FEET TO A POINT FOR THE SOUTHERLY CORNER OF THE HEREIN DESCRIBED TRACT;

THENCE, NORTH 45 DEG. 04 MIN. 30 SEC. WEST CONTINUING OVER AND ACROSS SAID I. & G. N. R.R. CO. SURVEY, ABSTRACT NO. 265, A DISTANCE OF 1,681.63 FEET TO A POINT ON THE COMMON LINE OF SAID I. & G. N. R.R. CO. SURVEY, ABSTRACT NO. 265 AND SAID I. & G. N. R.R. CO. SURVEY, ABSTRACT NO. 262;

THENCE, NORTH 44 DEG. 53 MIN. 46 SEC. EAST ALONG THE COMMON LINE OF SAID I. & G. N. R.R. CO. SURVEY, ABSTRACT NO. 265 AND SAID I. & G. N. R.R. CO. SURVEY, ABSTRACT NO. 262, A DISTANCE OF 697.96 FEET TO A POINT FOR CORNER;

THENCE, NORTH 44 DEG. 35 MIN. 27 SEC. WEST OVER AND ACROSS SAID I. & G. N. R.R. CO. SURVEY, ABSTRACT NO. 262, A DISTANCE OF 3,375.18 FEET TO A POINT ON THE COMMON LINE OF SAID I. & G. N. R.R. CO. SURVEY, ABSTRACT NO. 262 AND THE I. & G. N. R.R. CO. SURVEY, ABSTRACT NO. 268, FOR THE WESTERLY CORNER OF THE HEREIN DESCRIBED TRACT;

THENCE, NORTH 44 DEG. 51 MIN. 10 SEC. EAST ALONG THE COMMON LINE OF SAID I. & G. N. R.R. CO. SURVEY, ABSTRACT NO. 262 AND SAID I. & G. N. R.R. CO. SURVEY, ABSTRACT NO. 268, A DISTANCE OF 1,376.53 FEET TO A POINT FOR THE NORTHERLY CORNER OF THE HEREIN DESCRIBED TRACT;

THENCE, OVER AND ACROSS SAID I. & G. N. R.R. CO. SURVEY, ABSTRACT NO. 262, THE FOLLOWING THREE (3) COURSES AND DISTANCES:

SOUTH 44 DEG. 35 MIN. 27 SEC. EAST, A DISTANCE OF 2,531.46 FEET TO A POINT FOR CORNER;

NORTH 44 DEG. 56 MIN. 18 SEC. EAST, A DISTANCE OF 688.89 FEET TO A POINT FOR CORNER;

SOUTH 44 DEG. 35 MIN. 27 SEC. EAST, A DISTANCE OF 844.26 FEET TO A POINT ON THE COMMON LINE OF SAID I. & G. N. R.R. CO. SURVEY, ABSTRACT NO. 262 AND SAID I. & G. N. R.R. CO. SURVEY, ABSTRACT NO. 268;

THENCE, SOUTH 45 DEG. 00 MIN. 13 SEC. WEST ALONG THE COMMON LINE OF SAID I. & G. N. R.R. CO. SURVEY, ABSTRACT NO. 262 AND SAID I. & G. N. R.R. CO. SURVEY, ABSTRACT NO. 268, A DISTANCE OF 309.46 FEET TO A POINT FOR CORNER;

THENCE, OVER AND ACROSS SAID I. & G. N. R.R. CO. SURVEY, ABSTRACT NO. 268, THE FOLLOWING NINE (9) COURSES AND DISTANCES:

SOUTH 06 DEG. 44 MIN. 11 SEC. EAST, A DISTANCE OF 250.44 FEET TO AN ANGLE POINT;

SOUTH 00 DEG. 32 MIN. 47 SEC. WEST, A DISTANCE OF 521.06 FEET TO A POINT FOR CORNER;

NORTH 89 DEG. 27 MIN. 13 SEC. WEST, A DISTANCE OF 270.01 FEET TO A POINT FOR CORNER;

SOUTH 00 DEG. 32 MIN. 47 SEC. WEST, A DISTANCE OF 405.68 FEET TO A POINT FOR CORNER;

WITH A NON-TANGENT CURVE TO THE LEFT, HAVING A RADIUS OF 2,150.00 FEET, A CENTRAL ANGLE OF 11 DEG. 57 MIN. 39 SEC., AN ARC LENGTH OF 448.83 FEET, AND A CHORD BEARING AND DISTANCE OF SOUTH 83 DEG. 28 MIN. 24 SEC. EAST, - 448.01 FEET TO A POINT OF TANGENCY;

SOUTH 89 DEG. 27 MIN. 13 SEC. EAST, A DISTANCE OF 149.57 FEET TO A POINT OF CURVATURE;

WITH A CURVE TO THE LEFT, HAVING A RADIUS OF 2,000.00 FEET, A CENTRAL ANGLE OF 02 DEG. 52 MIN. 00 SEC., AN ARC LENGTH OF 100.07 FEET, AND A CHORD BEARING AND DISTANCE OF NORTH 89 DEG. 06 MIN. 47 SEC. EAST, - 100.06 FEET TO A POINT OF TANGENCY;

NORTH 87 DEG. 40 MIN. 54 SEC. EAST, A DISTANCE OF 100.00 FEET TO A POINT OF CURVATURE;

WITH A CURVE TO THE RIGHT, HAVING A RADIUS OF 2,000.00 FEET, A CENTRAL ANGLE OF 02 DEG. 51 MIN. 53 SEC., AN ARC LENGTH OF 100.00 FEET, AND A CHORD BEARING AND DISTANCE OF NORTH 89 DEG. 06 MIN. 51 SEC. EAST, - 99.99 FEET TO A POINT ON SAID WESTERLY R.O.W. OF THE GRAND PARKWAY – S.H. 99;

THENCE, ALONG SAID WESTERLY R.O.W. OF THE GRAND PARKWAY – S.H. 99, THE FOLLOWING FOUR (4) COURSES AND DISTANCES:

SOUTH 00 DEG. 32 MIN. 47 SEC. WEST, A DISTANCE OF 120.00 FEET TO A POINT FOR CORNER;

SOUTH 62 DEG. 53 MIN. 47 SEC. EAST, A DISTANCE OF 35.12 FEET TO AN ANGLE POINT;

SOUTH 19 DEG. 58 MIN. 50 SEC. EAST, A DISTANCE OF 38.76 FEET TO AN ANGLE POINT;

SOUTH 00 DEG. 32 MIN. 47 SEC. WEST, A DISTANCE OF 297.56 FEET TO THE **POINT OF BEGINNING** AND CONTAINING 192.805 ACRES OF LAND, AS SHOWN ON JOB NO. 56373, PREPARED BY WINDROSE.

NOTE: THIS DESCRIPTION IS A COMPILATION OF EXISTING DESCRIPTIONS PREPARED UNDER 22 TAC 663.21 AND IS NOT TO BE USED TO CONVEY OR ESTABLISH INTERESTS IN REAL PROPERTY EXCEPT THOSE RIGHTS IMPLIED OR ESTABLISHED BY THE CREATION OR RECONFIGURATION OF THE BOUNDARY OF THE POLITICAL SUBDIVISION FOR WHICH IT WAS PREPARED.



ROBERT KNESS
R.P.L.S. NO. 6486
STATE OF TEXAS
FIRM REGISTRATION NO. 10108800

10-22-20
DATE:

UNOFFICIAL COPY

EXHIBIT "B"

Fort Bend County Early Voting Schedule
May 1, 2021 Joint Election
Programa de votación anticipada del condado de Fort Bend
1 de mayo del 2021 Elección Conjunta

Early Voting Location	Hours(*Horas*)			
	Monday-Friday April 19-23, 2021 (*lunes-viernes*) *(abril 19-23, 2021)*	Saturday April 24, 2021 (*sábado*) *(abril 24, 2021)*	Sunday April 25, 2021 (*domingo*) *(abril 25, 2021)*	Monday-Tuesday April 26-27, 2021 (*lunes- martess*) *(abril 26 -27, 2021)*
Al Rabba World Food 5800 New Territory Blvd, Sugar Land **Beasley City Hall** 319 S. 3rd Street, Beasley **Chasewood Clubhouse** 7622 Chasewood Drive, Missouri City **Cinco Ranch Library** 2620 Commercial Center Drive, Katy **Fort Bend County Road & Bridge** 3743 School Street, Needville **Fort Bend County Rosenberg Annex** 4520 Reading Road, Rosenberg **Fort Bend ISD Admin Building** 16431 Lexington, Sugar Land **Jacks Conference Center** 3232 Austin Parkway, Sugar Land **Four Corners Community Center** 15700 Old Richmond Rd, Sugar Land **Fulshear High School** 9302 Charger Way, Fulshear **Greatwood Community & Rec Center** 7225 Greatwood Pkwy, Sugar Land **Hightower High School** 3333 Hurricane Lane, Missouri City **James Bowie Middle School** 700 Plantation Dr, Richmond **James Reese Career & Technical Center** 12300 University Blvd, Sugar Land **Kroger's Riverstone (Community Room)** 18861 University Blvd, Sugar Land **Lost Creek Park Conference Center** 3703 Lost Creek Blvd, Sugar Land **Meadows Place City Hall** One Troyan Dr, Meadows Place **Missouri City Community Center** 1522 Texas Pkwy, Missouri City **Quail Valley Fund Office** 3603 Glenn Lakes, Missouri City **Richmond Water Maintenance Facility** 110 N. 8th St, Richmond **Rosenberg City Hall** 2110 4th St., Rosenberg **Sienna Annex Community Room** 5855 Sienna Springs Way, Missouri City **Stafford City Hall** 2610 Main Street, Stafford **Sugar Land Branch Library** 550 Eldridge, Sugar Land **Sugar Land City Hall** 2700 Town Center Blvd, Sugar Land	**8:00 a.m.** **To** **5:00 p.m**	**8:00 a.m.** **To** **5:00 p.m**	**CLOSED** **(Cerrado)**	**7:00 a.m.** **To** **7:00 p.m**

UNOFFICIAL COPY

EXHIBIT "C"

Early Voting Location and Times for Harris County Voters

Location:

Cinco Ranch Library

2630 Commercial Center Drive

Katy, Texas 77494

Dates and Times:

April 19, 2021 through April 23, 2021 – 8:00 a.m. – 5:00 p.m.

April 24, 2021 – 8:00 a.m. – 5:00 p.m.

April 26, 2021 and April 27, 2021 – 7:00 a.m. – 7:00 p.m.

UNOFFICIAL COPY

ANEXO "C"

Lugares y horarios de votación anticipada para los votantes del Condado de Harris

Lugar:

Cinco Ranch Library

2630 Commercial Center Drive

Katy, Texas 77494

Fechas y horarios:

19 de abril de 2021 al 23 de abril de 2021 - 8:00 a.m. a 5:00 p.m.

24 de abril de 2021 - 8:00 a.m. a 5:00 p.m.

26 de abril de 2021 y 27 de abril de 2021 - 7:00 a.m. a 7:00 p.m.

PHỤ LỤC "C"

Các Địa Điểm và Ngày Giờ Bỏ Phiếu Sớm cho các cử tri Quận Harris

Địa điểm:

Cinco Ranch Library

2630 Commercial Center Drive

Katy, Texas 77494

Ngày Giờ:

Ngày 19 tháng Tư, 2021, đến ngày 23 tháng Tư, 2021 - 8 giờ sáng đến 5 giờ chiều

Ngày 24 tháng Tư, 2021 - 8 giờ sáng đến 5 giờ chiều

Ngày 26 tháng Tư, 2021 và ngày 27 tháng Tư, 2021 - 7 giờ sáng đến 7 giờ chiều

附件"C"

Harris縣選民之提前投票地點與时间

地點:

Cinco Ranch Library

2630 Commercial Center Drive

Katy, Texas 77494

日期與時間

2021年4月19日至2021年4月23日 - 上午8:00 - 下午5:00

4月24日 - 上午8:00 - 下午5:00

2021年4月26日至2021年4月27日 - 上午7:00 - 下午7:00

UNOFFICIAL COPY

COUNTYWIDE POLLING PLACE	Voting Location	ADDRESS	CITY	ZIP
Al Rabba World Food	Community Room	5800 New Territory Dr	Sugar Land	77479
Beasley City Hall	Meeting Room at rear of building	319 S. 3rd St	BEASLEY	77417
Beck Jr. High School	Cafeteria Hallway	5200 S Fry Rd	KATY	77450
Bowie Middle School (West Entrance)	Main hallway by Gym	700 Plantation Dr	RICHMOND	77406
Briarchase Missionary Bapt Church	Fellowship Hall	16000 Blue Ridge Rd	MISSOURI CITY	77489
Briscoe Junior High School	Library	4300 FM 723	RICHMOND	77406
Calvary Baptist Church	Fellowship Hall	4111 Airport Ave	ROSENBERG	77471
Chasewood Clubhouse	Level 1 (Clubhouse Facility)	7622 Chasewood Dr	MISSOURI CITY	77489
Clements High School	Auditorium Lobby	4200 Elkins Dr	SUGAR LAND	77479
Commonwealth Clubhouse	main room	4330 Knightsbridge Blvd	SUGAR LAND	77479
Eagle Heights Church	Clubhouse	16718 W. Bellfort Blvd	RICHMOND	77407
Fairgrounds Building "D"	main room	4310 Highway 36 S	ROSENBERG	77471
Fort Bend ISD Admin Building		16431 Lexington lvd	SUGAR LAND	77494
Four Corners Community Center	"Sprint Room"	15700 Old Richmond Rd	SUGAR LAND	77478
Fulshear High School	PAC Lobby	9302 Charger Way	FULSHEAR	77441
Garcia Middle School	Gym area	18550 Old Richmond Rd	SUGAR LAND	77478
George Bush High School	Gym foyer	6707 FM 1464	RICHMOND	77407
George Memorial Library	Large Meeting room, 1st floor	1001 Golfview Dr	RICHMOND	77469
Greatwood Community/Rec Center	Main Room	7225 Greatwood Pkwy	SUGAR LAND	77479
Hightower High School	Front Lobby	3333 Hurricane Lane	MISSOURI CITY	77459
Hunters Glen Elementary School	Gym	695 Independence Blvd	MISSOURI CITY	77489
Imperial Park Recreation Center	Meeting Room	234 Matlage Way	SUGAR LAND	77478
Jacks (First Colony) Conference Center	Main Room	3232 Austin Parkway	SUGAR LAND	77479
James Reese Career & Technical Center	Classroom	12300 University Blvd	SUGAR LAND	77479
Joy Lutheran Church	Parish Hall	717 FM 359	RICHMOND	77406
Kempner High School	Side hallway thru student parking lot	14777 Voss Rd	SUGAR LAND	77498
Kroger's Riverstone (Community Room)	Community Room	18861 University Blvd	SUGAR LAND	77479
Lake Olympia Marina Clubhouse	Ballroom	180 Island Blvd	MISSOURI CITY	77459
Lantern Lane Elementary School	cafeteria	3323 Mission Valley Dr	MISSOURI CITY	77459
Lexington Creek Elementary School	Gymnasium	2335 Dulles Ave	MISSOURI CITY	77459
Lost Creek Conference Center	Main Room	3703 Lost Creek Blvd	SUGAR LAND	77478
Meadows Place City Hall	Council Chambers	One Troyan Dr	MEADOWS PLACE	77477
Mission Bend Branch Library	Meeting Room	8421 Addicks Clodine Rd	HOUSTON	77083
Missouri City Baptist Church	Multipurpose Buildinig	16816 Quail Park Dr	MISSOURI CITY	77489
Missouri City Community Center	Main Room	1522 Texas Parkway	MISSOURI CITY	77489
Missouri City Parks & Recreation	Main Room	2701 Cypress Point Dr	MISSOURI CITY	77459
M.R. Massey Admin. Building	Event Space	1570 Rabb Road	FRESNO	77545
Museum of Natural Science	Snack Bar	13016 University Blvd	SUGAR LAND	77479
Mustang Community Center	Classroom	4521 FM 521	FRESNO	77545
Pinnacle Senior Center	Multi-purpose Room	5525#C Hobby Road	HOUSTON	77053

NOT OFFICIAL

COUNTYWIDE POLLING PLACE	Voting Location	ADDRESS	CITY	ZIP
Quail Valley Elementary School	main room	3500 Quail Village Dr	MISSOURI CITY	77459
QV Fund Office	Board Room	3603 Glenn Lakes	MISSOURI CITY	77459
Richmond Water Maintenance Facility	1st room to right	110 N. 8th St	RICHMOND	77469
Ridge Point High School	main room	500 Waters Lake Blvd	MISSOURI CITY	77459
Ridgegate Community Association	Main Room	5855 W. Ridgecreek Dr	HOUSTON	77053
Ridgemont Early Childhood Ctr	Extended Day Room	5353 Ridge Creek Circle	HOUSTON	77053
River Park Recreation Ctr.	Rec Center	5875 Summit Creek Drive	SUGAR LAND	77479
Rosenberg Annex Building	Meeting Room A	4520 Reading Rd	ROSENBERG	77471
Sienna Annex	Community Room	5855 Sienna Springs Way	MISSOURI CITY	77459
Simonton City Hall	Meeting Room	35011 FM 1093	SIMONTON	77476
Stafford City Hall	Large Conference Room	2610 South Main	STAFFORD	77477
Sugar Lakes Clubhouse	Clubhouse	930 Sugar Lakes Dr	SUGAR LAND	77478
Sugar Land Branch Library	Meeting Room	5500 Eldridge	SUGAR LAND	77478
Sugar Land Church of God	Fellowship Hall	1715 Eldridge Rd	SUGAR LAND	77478
Sugar Land City Hall	Brazos Room 154 & 155	2700 Town Center Blvd North	SUGAR LAND	77479
Thompsons City Hall	Community Room	520 Thompson Oil Field Rd	THOMPSONS	77481
Townewest Towne Hall	Main Room	10322 Old Towne Ln	SUGAR LAND	77498
University Branch Library	Meeting Room 2	14010 University Blvd	SUGAR LAND	77479

UNOFFICIAL COPY

EXHIBIT "E"

Election Day Location and Times for Harris County Voters

May 1, 2021 – 7:00 a.m. – 7:00 p.m.

Cinco Ranch Library

2630 Commercial Center Drive

Katy, Texas 77494

ANEXO "E"

Lugar y horario del Día de Elección

1 de mayo de 2021 - 7:00 a.m. a 7:00 p.m.

Cinco Ranch Library

2630 Commercial Center Drive

Katy, Texas 77494

EXHIBIT "E"

Địa Điểm và Giờ Bỏ Phiếu vào Ngày Bầu Cử

Ngày 1 tháng Năm, 2021 - 7 giờ sáng đến 7 giờ chiều

Cinco Ranch Library

2630 Commercial Center Drive

Katy, Texas 77494

Exhibit "E"

選舉日地點和時間

5月1日 - 上午7:00 - 下午7:00

Cinco Ranch Library

2630 Commercial Center Drive

Katy, Texas 77494

RECORDER'S MEMORANDUM:
At the time of recordation, this instrument was found to be inadequate for the best photographic reproduction because of illegibility, carbon or photo copy, discolored paper, etc. All blockouts, additions and changes were present at the time the instrument was filed and recorded.

FILED
2021 MAR -2 PM 1:29
COUNTY CLERK
HARRIS COUNTY, TEXAS

UNOFFICIAL COPY